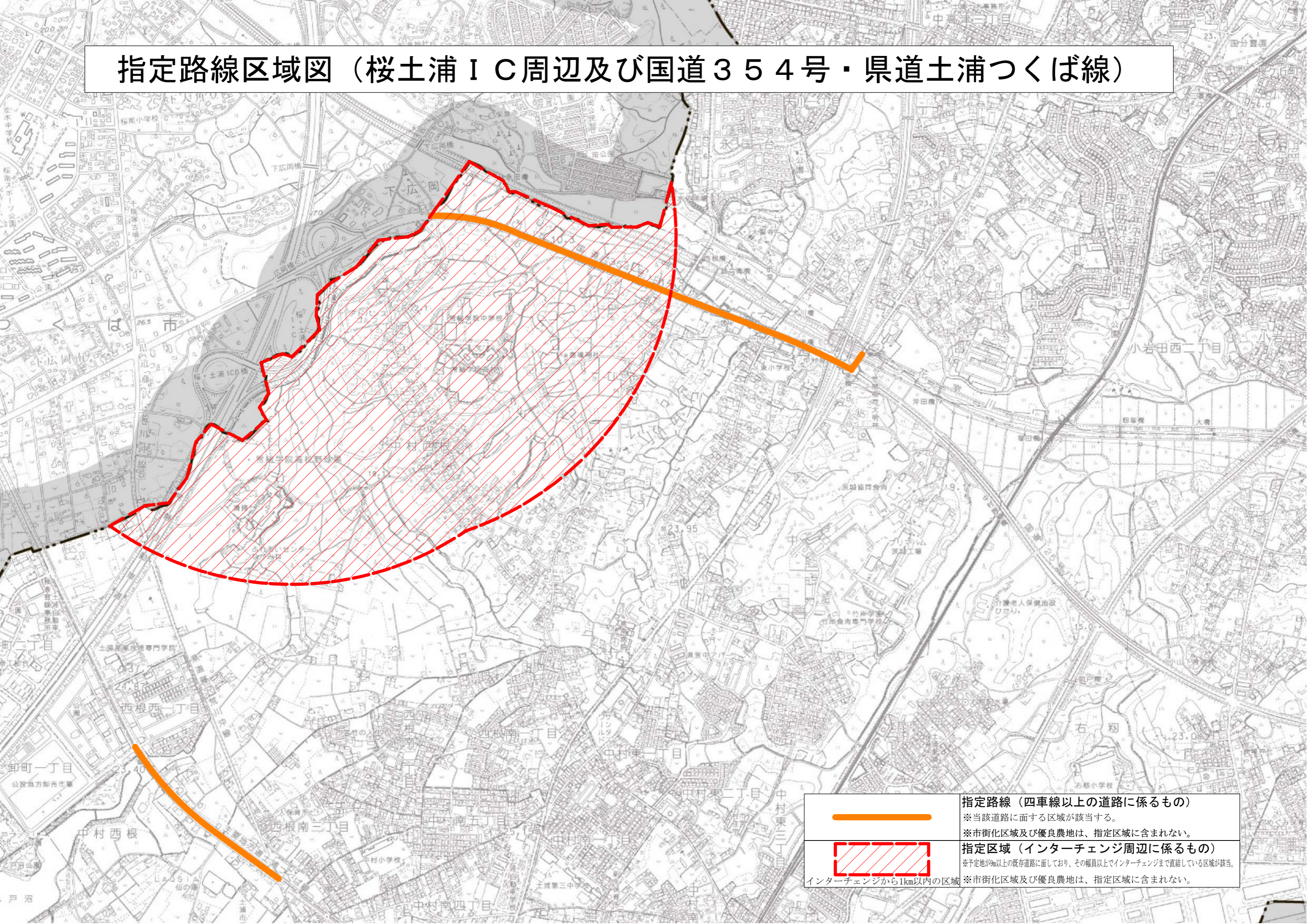




# 指定路線区域図（桜土浦 I C 周辺及び国道 3 5 4 号・県道土浦つくば線）



	<b>指定路線（四車線以上の道路に係るもの）</b> ※当該道路に面する区域が該当する。 ※市街化区域及び優良農地は、指定区域に含まれない。
	<b>指定区域（インターチェンジ周辺に係るもの）</b> ※予定地が $\geq 100$ m以上の既存道路に面しており、その幅員以上でインターチェンジまで直結している区域が該当。 ※市街化区域及び優良農地は、指定区域に含まれない。