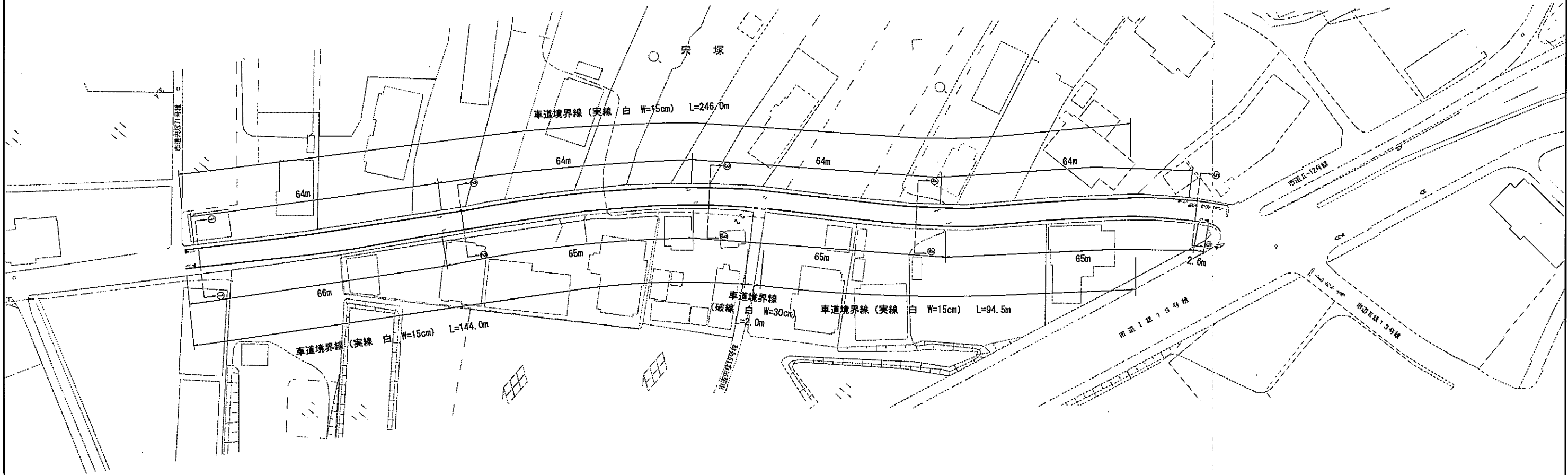
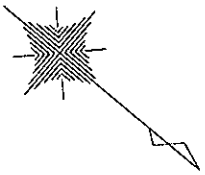


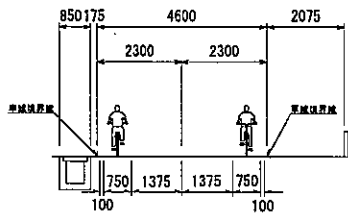
計画平面図 (1/2) S=1:500 (A3縮小 1:1000)

土浦市 穴塚 地内

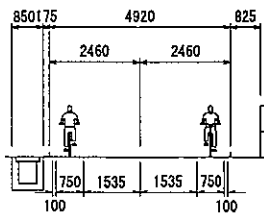
市道Ⅱ級13号線



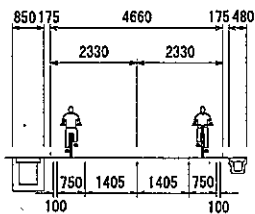
① - ① 断面
S=1:100



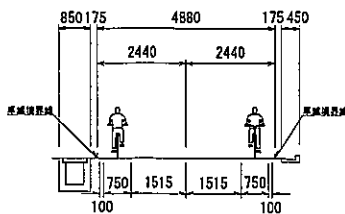
② - ② 断面
S=1:100



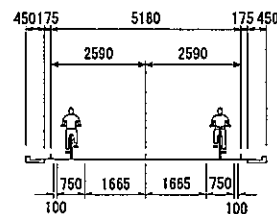
③ - ③ 断面
S=1:100



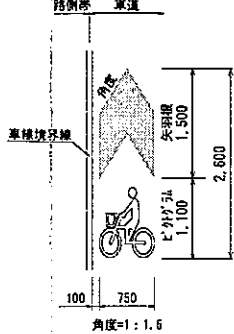
④ - ④ 断面
S=1:100



⑤ - ⑤ 断面
S=1:100



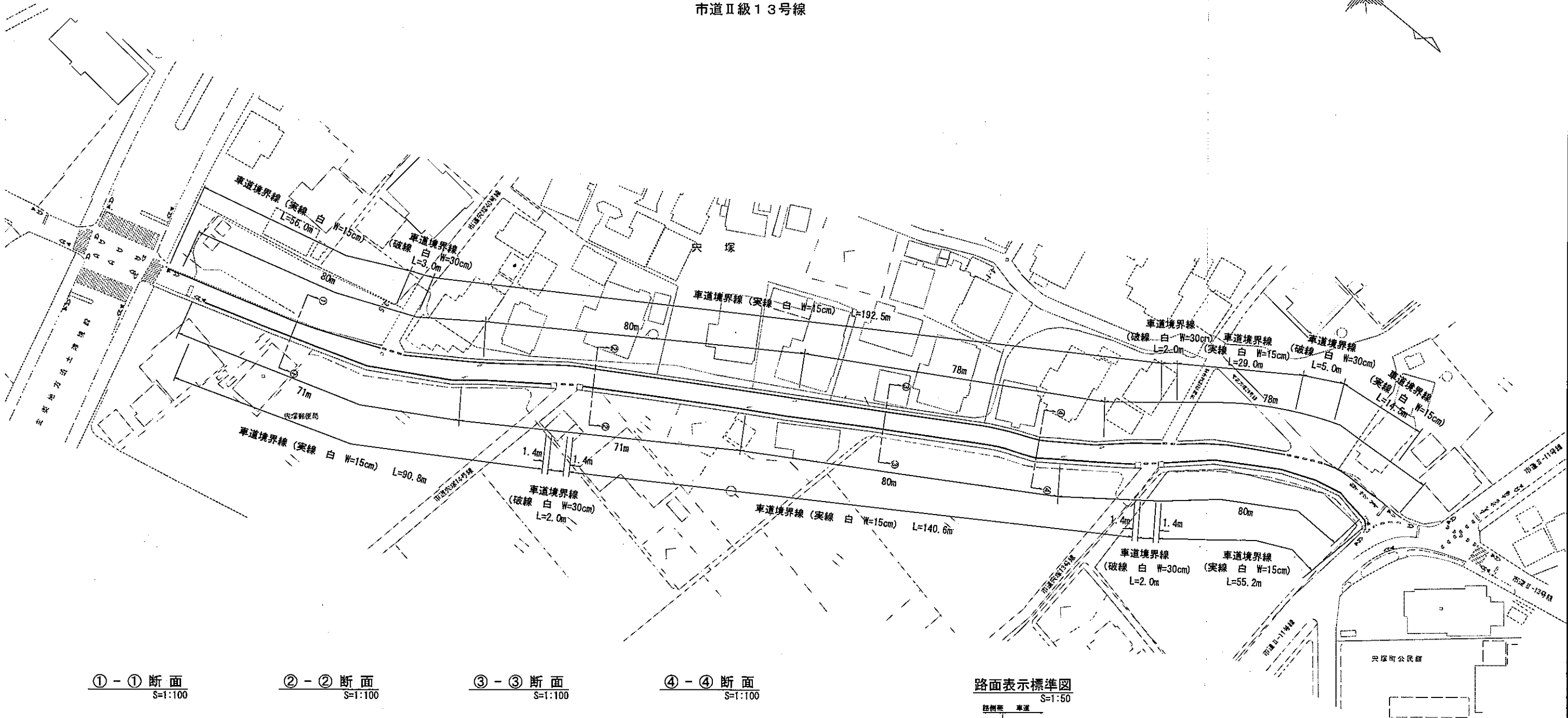
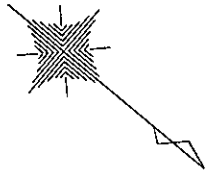
路面表示標準図
S=1:500



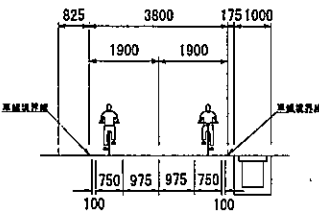
施工年度	令和 年度
工事名	
路線名	市道Ⅱ級13号線
工事箇所	土浦市穴塚地内
図面種別	計画平面図 (1/2)
縮尺	S=1:500 (A3縮小 1:1000)
図面番号	全 64 葉の内 24 号 (/)
内容表示	その1-⑤

計画平面図 (2/2) S=1:500 (A3縮小 1:1000)

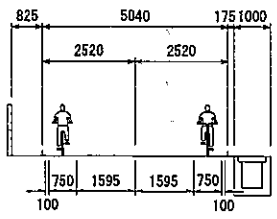
土浦市 栄塚 地内
市道Ⅱ級13号線



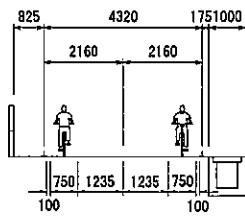
① - ① 断面
S=1:100



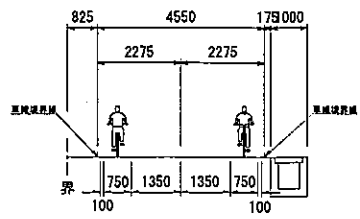
② - ② 断面
S=1:100



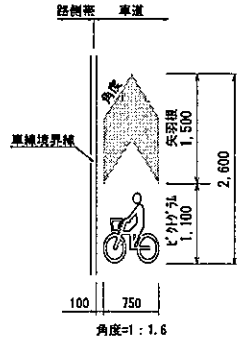
③ - ③ 断面
S=1:100



④ - ④ 断面
S=1:100



路面表示標準図
S=1:50

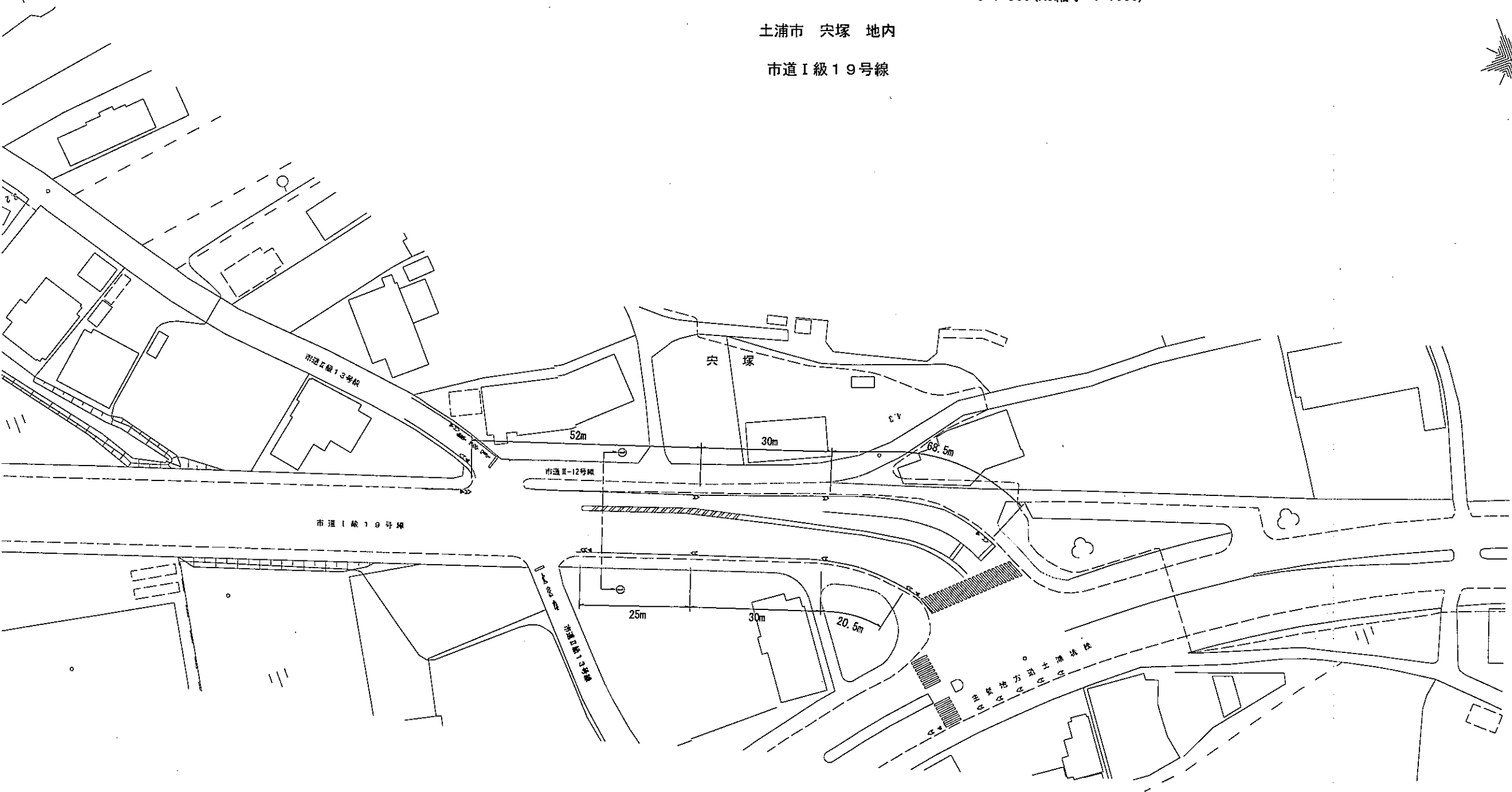


道路標示種類	面積/1.0m	数量	面積/1.0m ×数量=面積
	0.675㎡	18.0	12.15㎡
		6.0	
車道境界線 (実線 白 W=15cm)	1063.0	✓	
車道境界線 (破線 白 W=30cm)	16.0	✓	

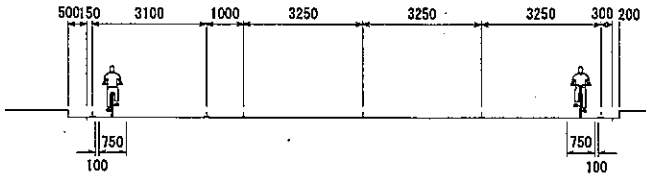
施工年度	令和 年度
工事名	
路線名	市道Ⅱ級13号線
工事箇所	土浦市栄塚地内
図面種別	計画平面図 (2/2)
縮尺	S=1:500 (A3縮小 1:1000)
図面番号	全 64 葉の内 25 号 (/)
内容表示	その1-⑤

計画平面図 S=1:500 (A3縮小 1:1000)

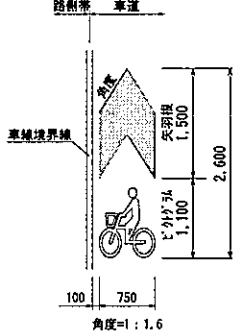
土浦市 尖塚 地内
市道Ⅰ級19号線



① - ① 断面
S=1:100



路面表示標準図
S=1:50



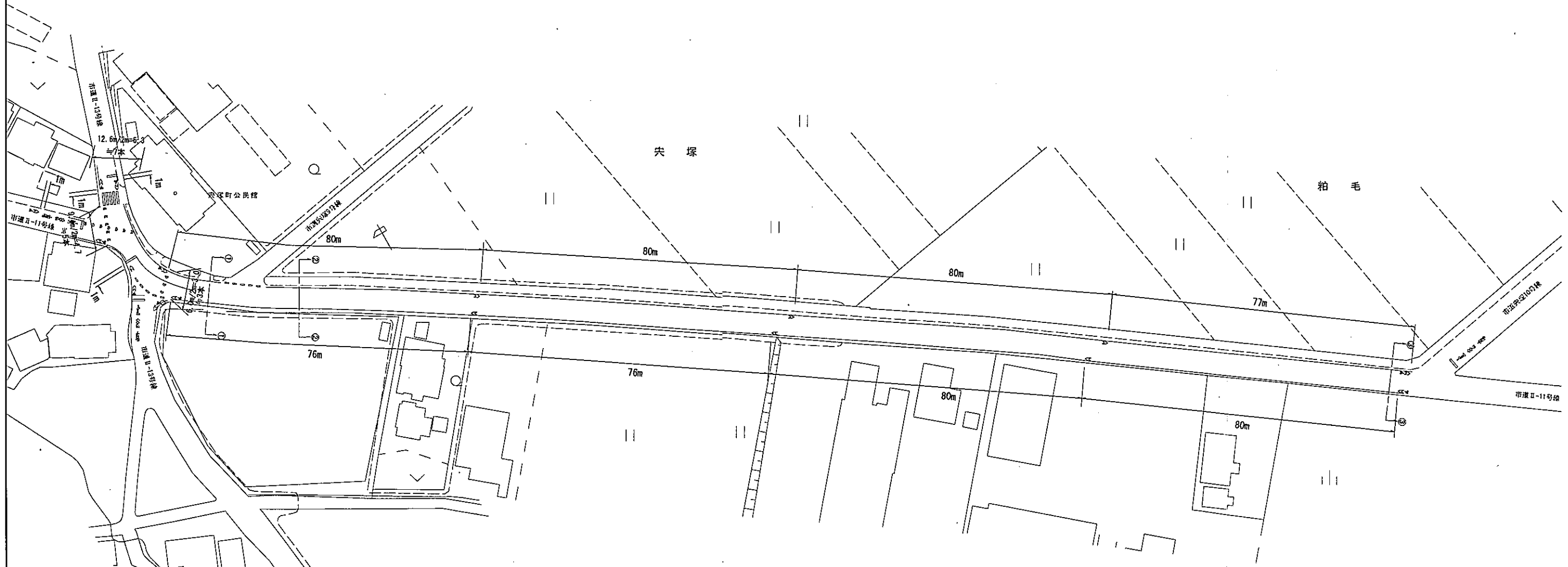
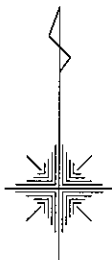
道路標示種類	面積/1.0区	数量	面積/1.0区 ×数量=面積
	0.675㎡	6.0	4.05㎡
		2.0	

施工年度	令和 年度
工事名	
路線名	市道Ⅰ級19号線
工事箇所	土浦市尖塚地内
図面種別	計画平面図
縮尺	S=1:500 (A3縮小 1:1000)
図面番号	全 64 葉の内 28 号 (/)
内容表示	その1-①

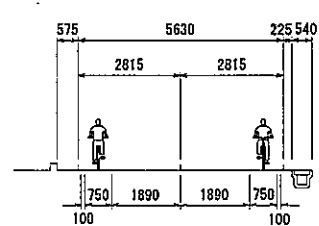
計画平面図 S=1:500 (A3縮小 1:1000)

土浦市 尖塚 地内

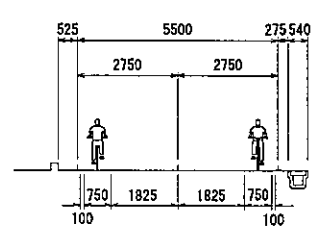
市道Ⅱ級11号線



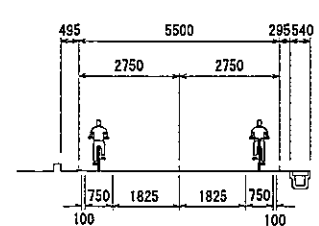
① - ① 断面 S=1:100



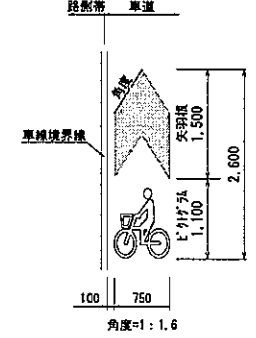
② - ② 断面 S=1:100



③ - ③ 断面 S=1:100



路面表示標準図 S=1:50

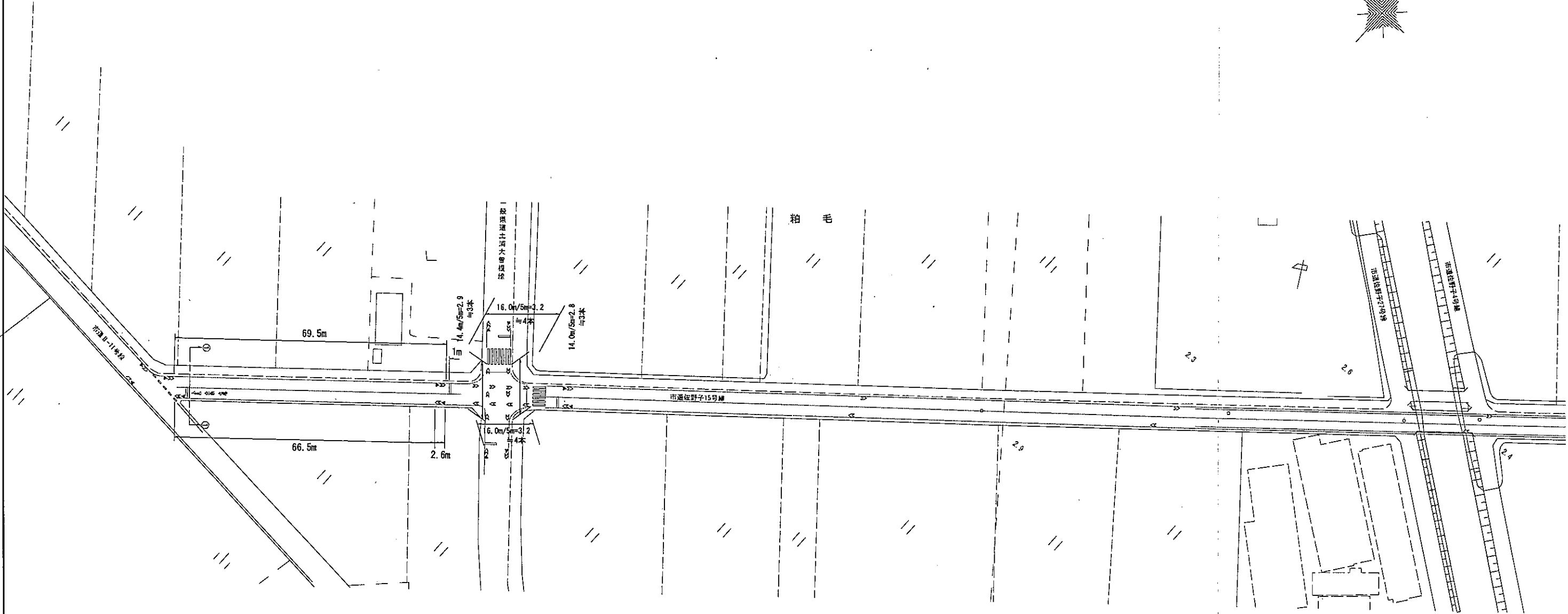
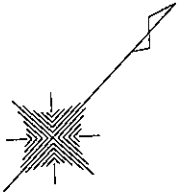


道路標示種類	面積/1.0個	数量	面積/1.0個 ×数量=面積
	0.675㎡	15.0	10.13㎡
	0.300㎡	15.0	4.5㎡
		8.0	

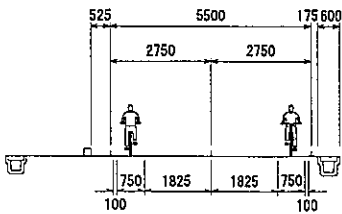
施工年度	令和 年度
工事名	
路線名	市道Ⅱ級11号線
工事箇所	土浦市尖塚地内
図面種別	計画平面図
縮尺	S=1:500 (A3縮小 1:1000)
図面番号	全 54 葉の内 27 号 (/)
内容表示	その1-40

計画平面図 S=1:500 (A3縮小 1:1000)

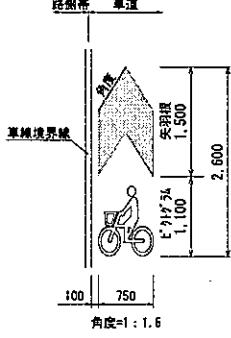
土浦市 粕毛 地内
市道穴塚10号線



① - ① 断面
S=1:100



路面表示標準図
S=1:50



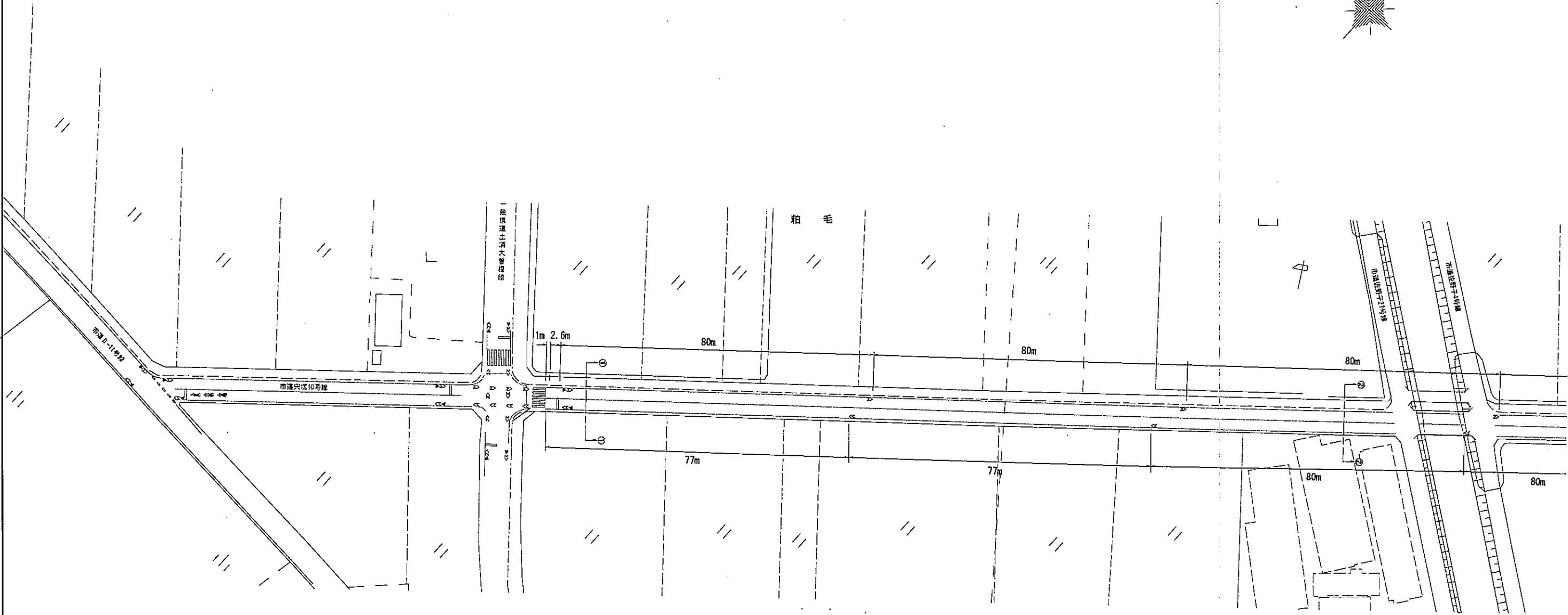
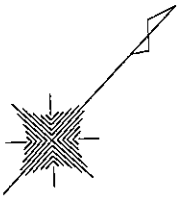
道路標示種類	面積/1.0m ²	数量	面積/1.0m ² ×数量=面積
	0.675m ²	4.0	5.40m ²
	0.675m ²	18.0	9.45m ²
		8.0	市4.0 県4.0

施工年度	令和 年度
工事名	
路線名	市道穴塚10号線
工事箇所	土浦市粕毛地内
図面種別	計画平面図
縮尺	S=1:500 (A3縮小 1:1000)
図面番号	全 64 葉の内 28 号 (/)
内容表示	その1-①

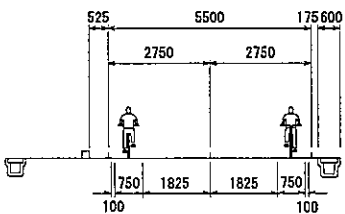
計画平面図 (1/2) S=1:500 (A3縮小 1:1000)

土浦市 粕毛 地内

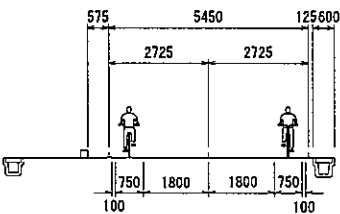
市道佐野子15号線



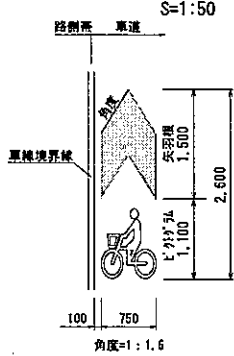
① - ① 断面
S=1:100



② - ② 断面
S=1:100



路面表示標準図

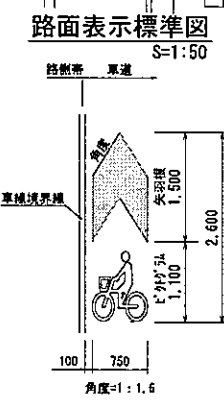
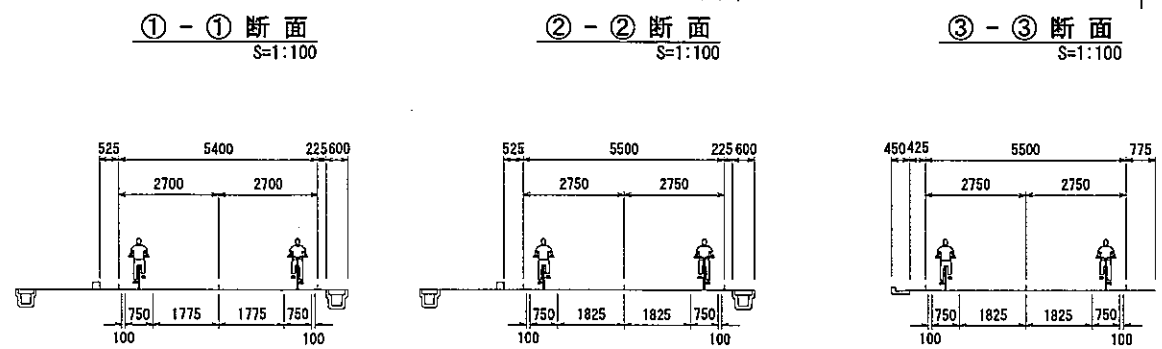
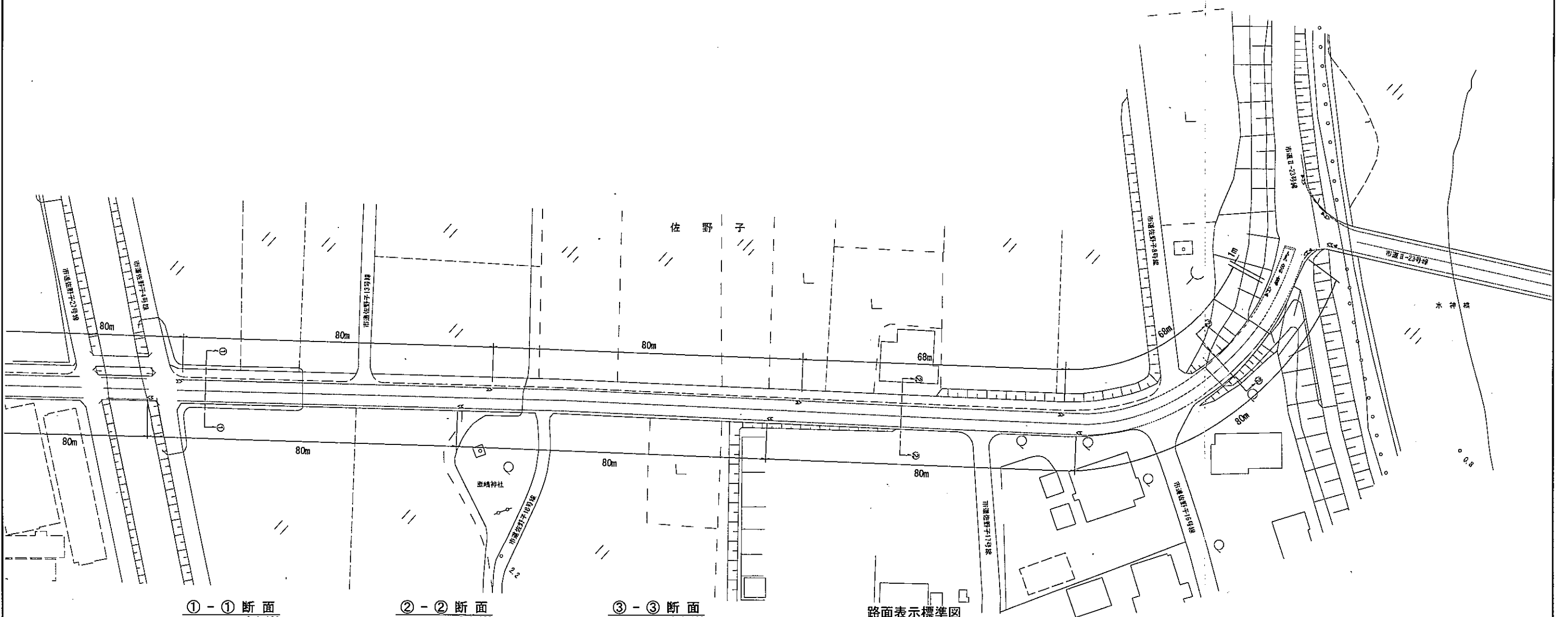
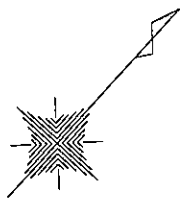


施工年度	令和 年度
工事名	
路線名	市道佐野子15号線
工事箇所	土浦市粕毛地内
図面種別	計画平面図 (1/2)
縮尺	S=1:500 (A3縮小 1:1000)
図面番号	全 64 葉の内 29 号 (/)
内容表示	その1-①(I)

計画平面図 (2/2) S=1:500 (A3縮小 1:1000)

土浦市 佐野子 地内

市道佐野子15号線



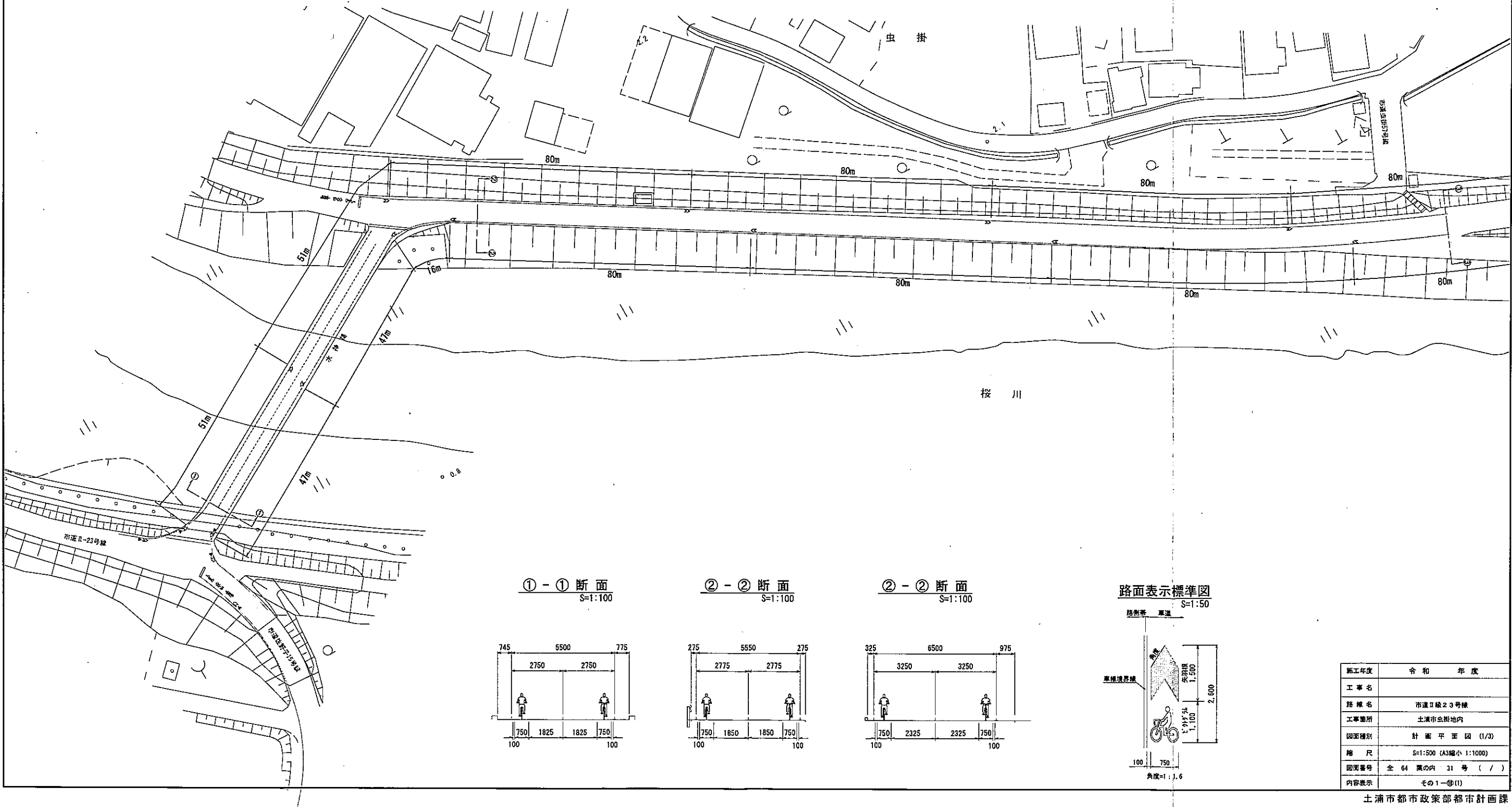
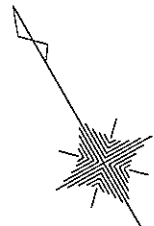
道路標示種類	面積/1.0m	数量	面積/1.0m × 数量 = 面積
	0.675m ²	16.0	10.80m ²
		4.0	

施工年度	令和 年度
工事名	
路線名	市道佐野子15号線
工事箇所	土浦市佐野子地内
図面種別	計画平面図 (2/2)
縮尺	S=1:500 (A3縮小 1:1000)
図面番号	全 64 葉の内 30 号 (/)
内容表示	その1-②(2)

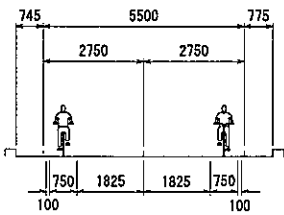
計画平面図 (1/3) S=1:500 (A3縮小 1:1000)

土浦市 虫掛 地内

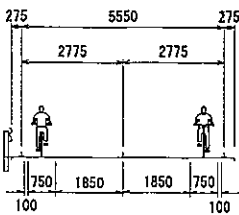
市道Ⅱ級23号線



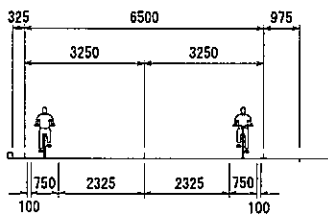
① - ① 断面
S=1:100



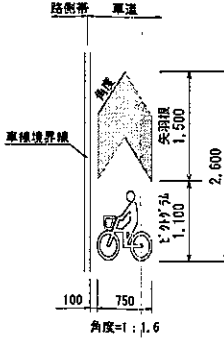
② - ② 断面
S=1:100



② - ② 断面
S=1:100



路面表示標準図
S=1:50

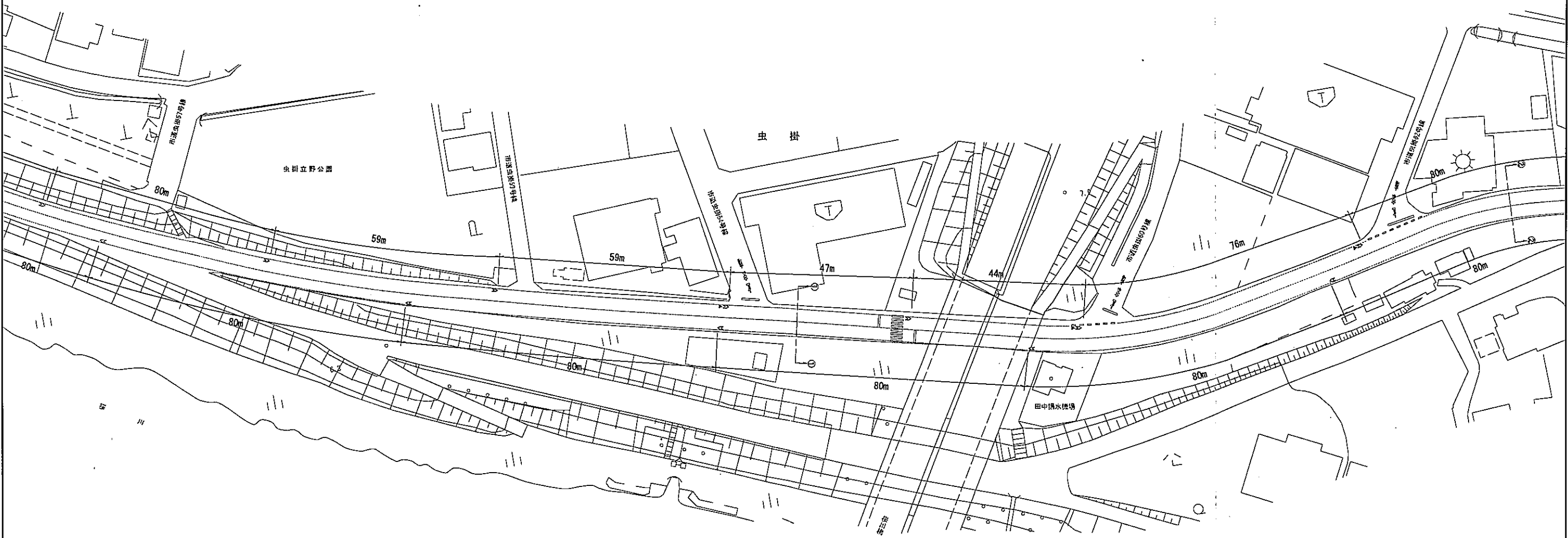



施工年度	令和 年度
工事名	
路線名	市道Ⅱ級23号線
工事箇所	土浦市虫掛地内
図面種別	計画平面図 (1/3)
縮尺	S=1:500 (A3縮小 1:1000)
図面番号	全 64 葉の内 31 号 (/)
内容表示	その1-①(1)

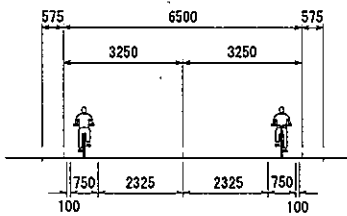
計画平面図 (2/3) S=1:500 (A3縮小 1:1000)

土浦市 虫掛 地内

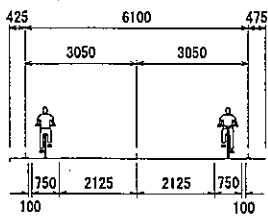
市道Ⅱ級23号線



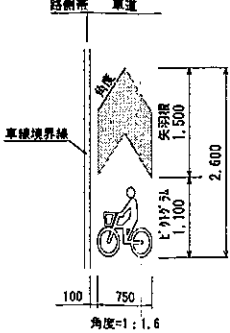
① - ① 断面
S=1:100



② - ② 断面
S=1:100



路面表示標準図
S=1:50

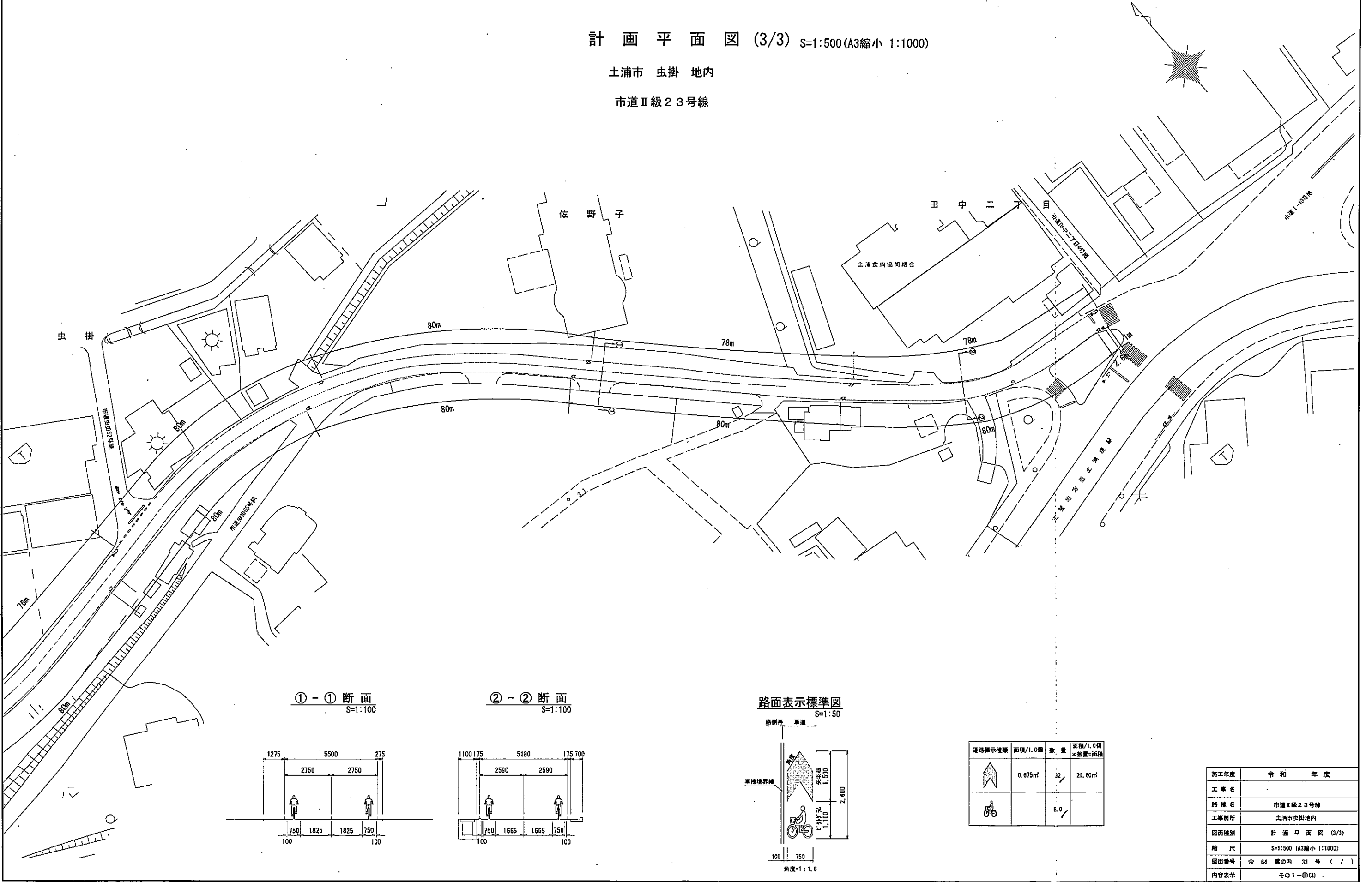


施工年度	令和 年度
工事名	市道Ⅱ級23号線
路線名	土浦市虫掛地内
工事箇所	計画平面図 (2/3)
図面種類	S=1:500 (A3縮小 1:1000)
縮尺	全 64 葉の内 32 号 (/)
図面番号	内容表示
内容表示	その1-①(2)

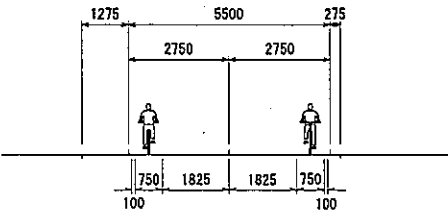
計画平面図 (3/3) S=1:500 (A3縮小 1:1000)

土浦市 虫掛 地内

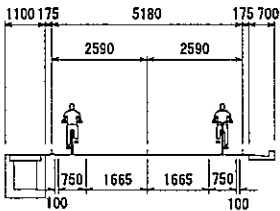
市道Ⅱ級23号線



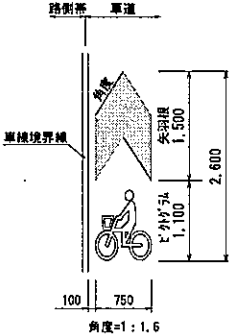
① - ① 断面
S=1:100



② - ② 断面
S=1:100



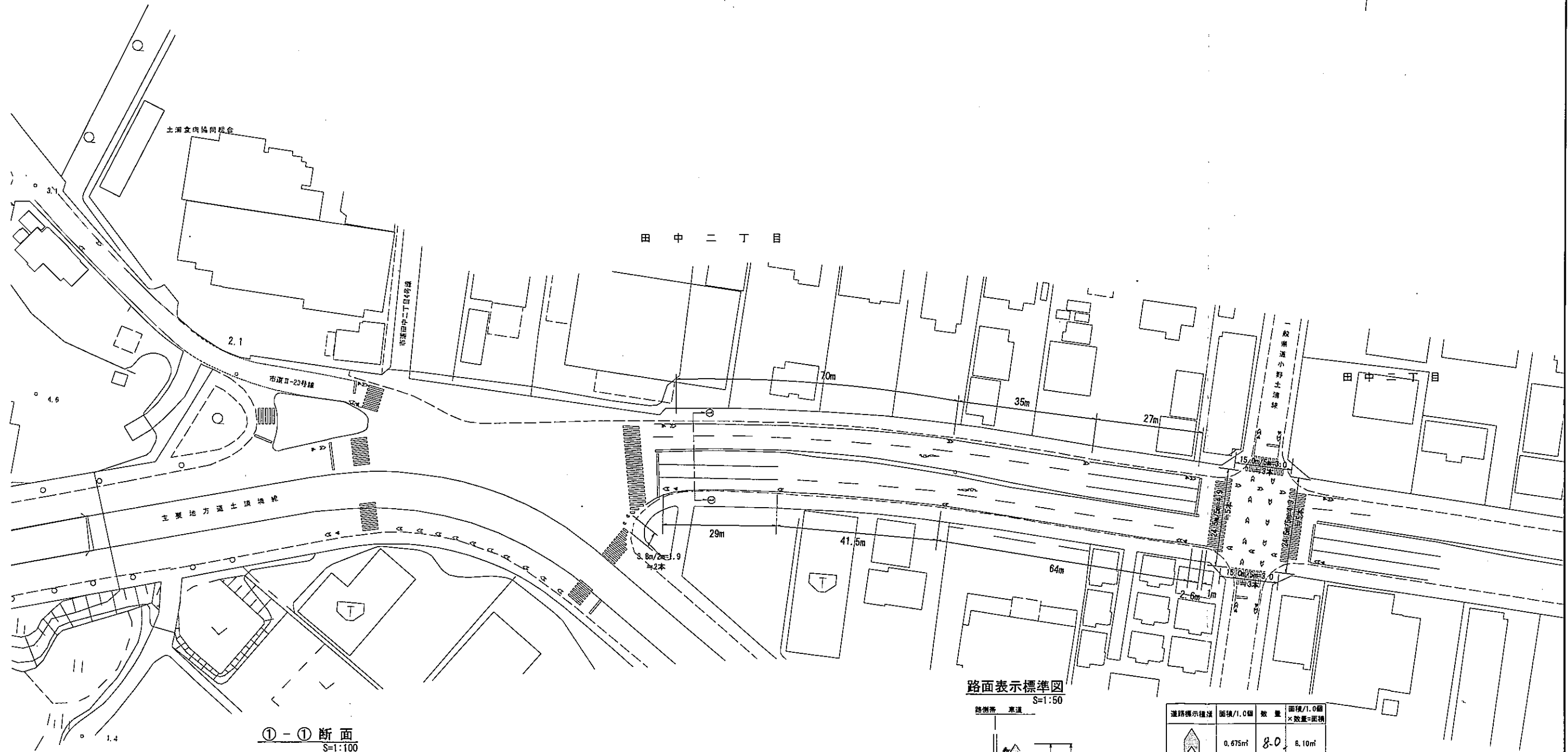
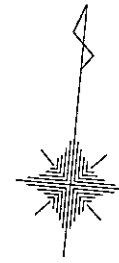
路面表示標準図
S=1:50







道路標示種類	面積/1.0m	数量	面積/1.0m ×数量=面積
矢印	0.675㎡	32	21.60㎡
自転車		8.0	

施工年度	令和 年度
工事名	
路線名	市道Ⅱ級23号線
工事箇所	土浦市虫掛地内
図面種別	計画平面図 (3/3)
縮尺	S=1:500 (A3縮小 1:1000)
図面番号	全 64 葉の内 33 号 (/)
内容表示	その1-③(3)

市道Ⅰ級40号線



道路標示種類	面積/1.0畧	数量	面積/1.0畧 ×数量=面数
	0.675㎡	8.0	8.10㎡
 (県道側)	0.675㎡	20.0	10.80㎡
 (県道側)	0.300㎡	2.0	0.60㎡
		8.0	(市道4.0 県道4.0)

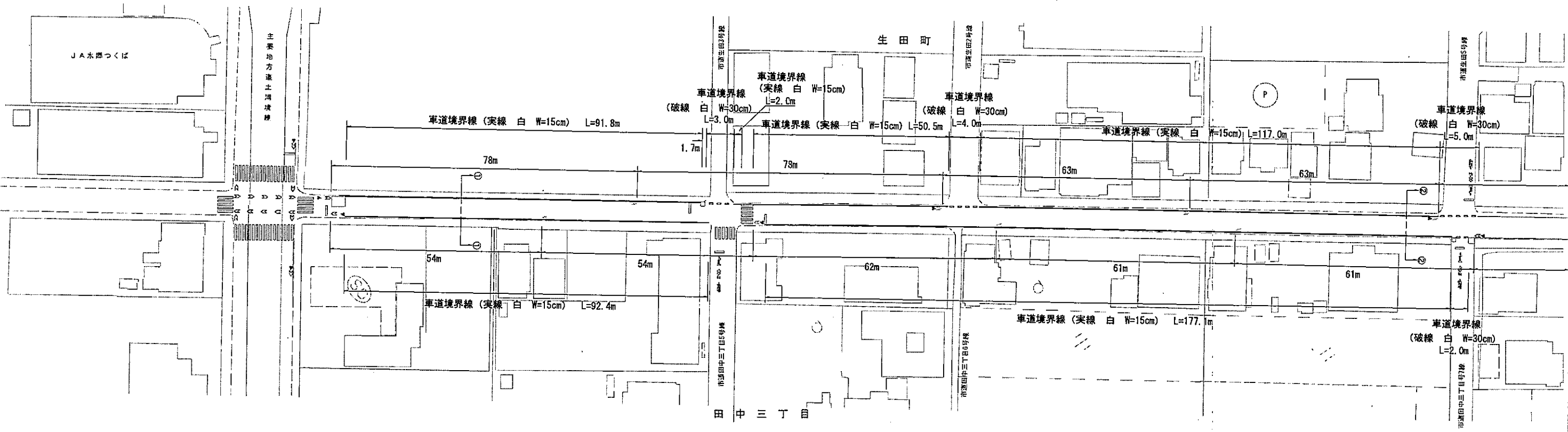
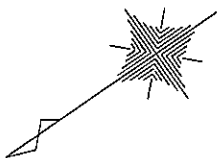
施工年度	令和 年 度
工事名	
路線名	市道1級40号線
工事箇所	土清市田中二丁目地内
図面種別	計 画 平 面 図
縮 尺	S=1:500 (A3縮小 1:1000)
図面番号	全 64 葉の 7 号 (/)
内容表示	その1-1③

土浦市都市政策部都市計画課

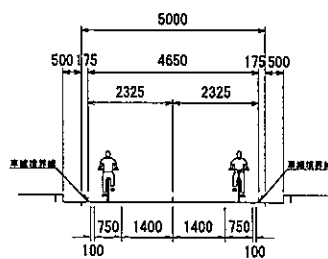
計画平面図 (1/2) S=1:500 (A3縮小 1:1000)

土浦市 田中三丁目 地内

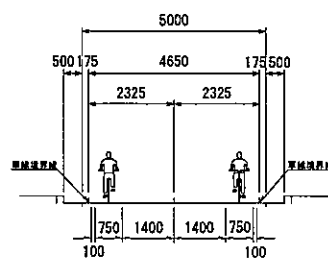
市道田中三丁目4号線



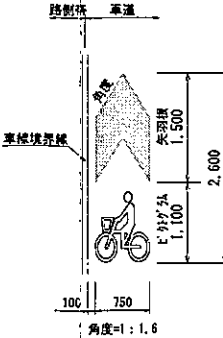
① - ① 断面
S=1:100



② - ② 断面
S=1:100

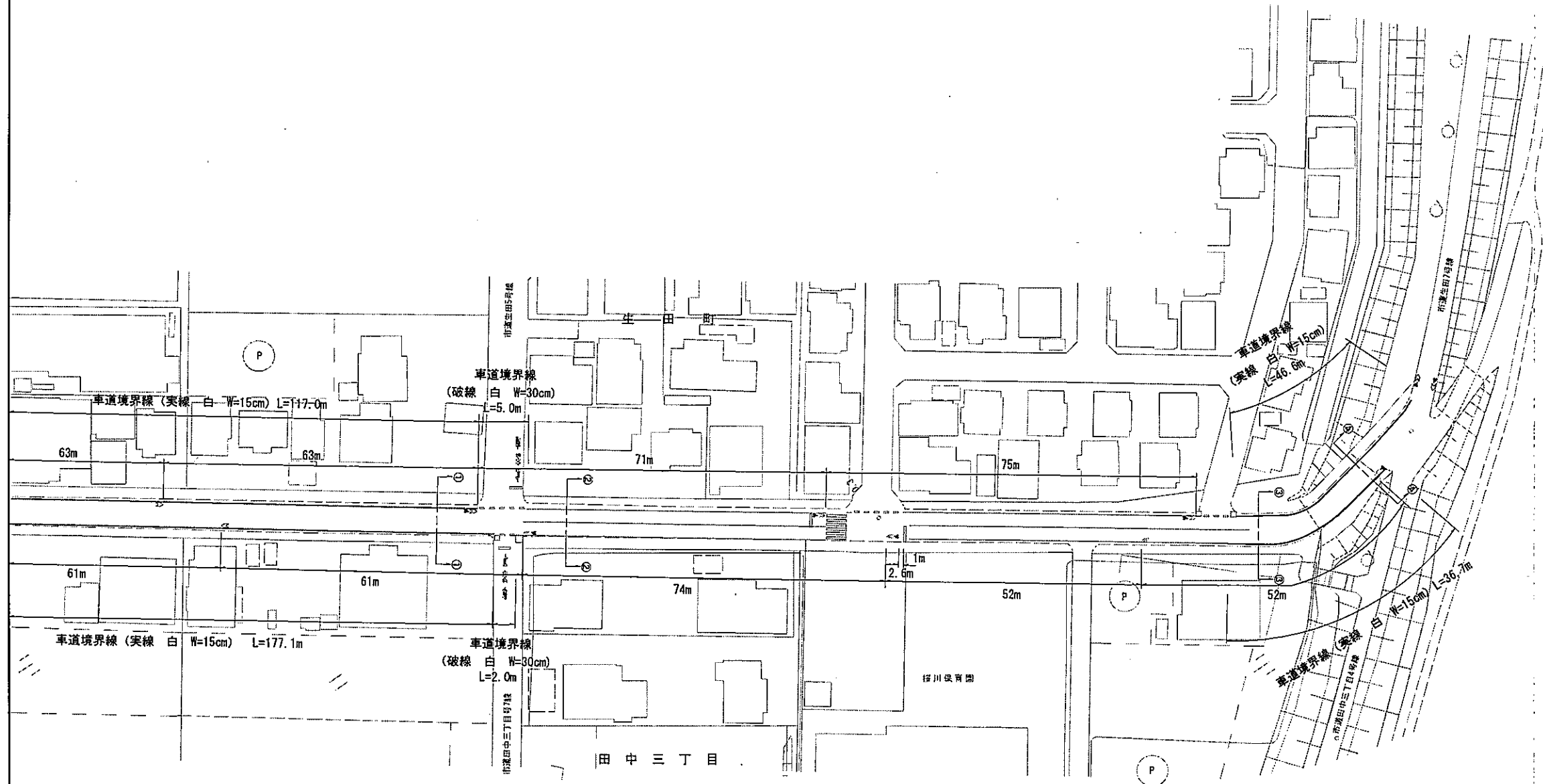
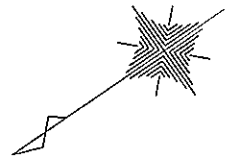


路面表示標準図
S=1:50

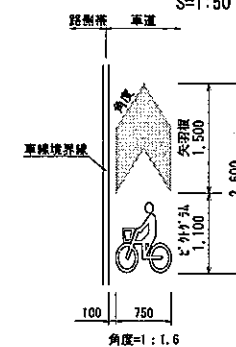
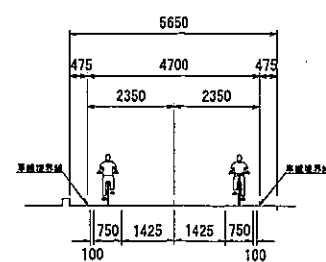






施工年度	令和 年度
工事名	
路線名	市道田中三丁目4号線
工事箇所	土浦市田中三丁目地内
図面種別	計画平面図 (1/2)
縮尺	S=1:500 (A3縮小 1:1000)
図面番号	全 64 葉の内 61 号 (/)
内容表示	その3-② (1)

市道田中三丁目4号線



路面表示標準図
S=1:50



道路標示種類	面積/1.0型	數量	面積/1.0個 ×數量=面積
	0.675㎡	14.0	9.45㎡
		6.0	
車線境界線 	突線 白 W15cm	614.1	
車線境界線 	破線 白 W30cm	14.0	

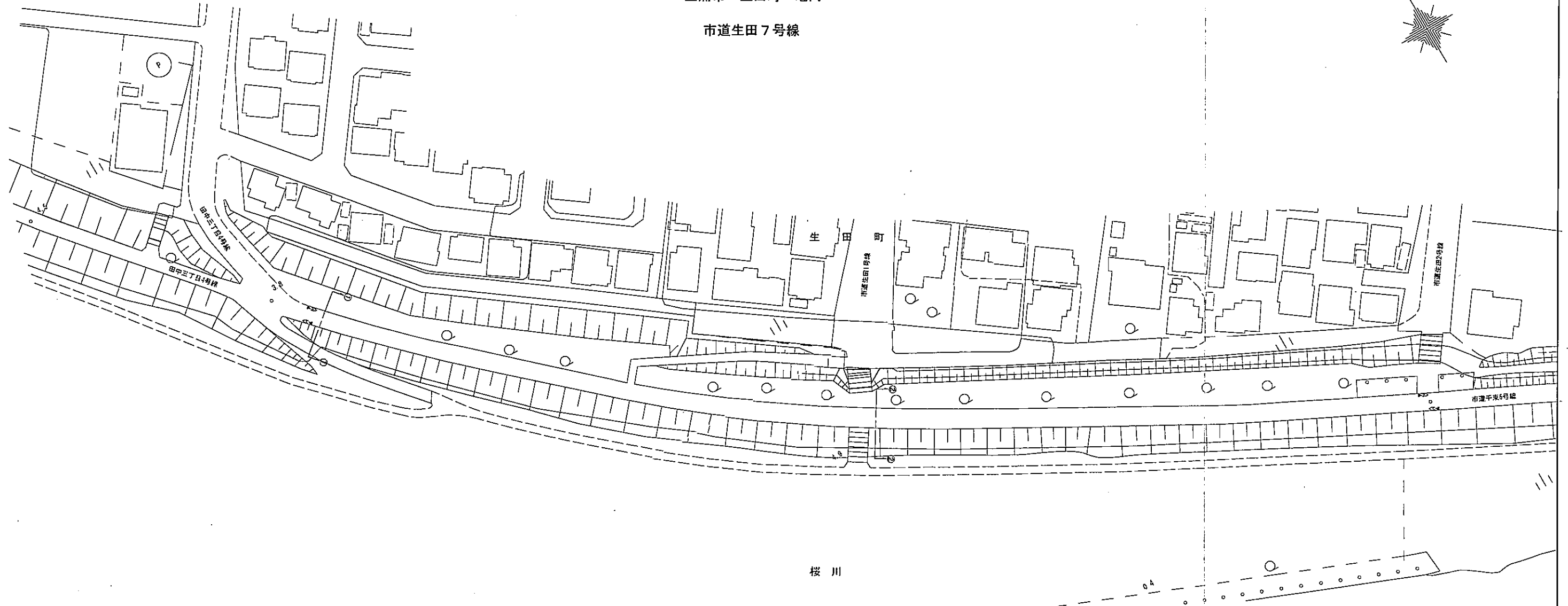
施工年度	令和	年度
工事名		
路線名	市道田中三丁目4号線	
工事箇所	土清市田中三丁目地内	
図面種別	計画面平面図 (2/2)	
縮尺	S=1:500 (A3縮小 1:1000)	
図面番号	全 64 葉の 62 号	(/)
内容表示	その 3 - ② (2)	

計画平面図

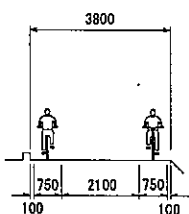
S=1:500 (A3縮小 1:1000)

土浦市 生田町 地内

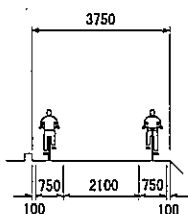
市道生田7号線



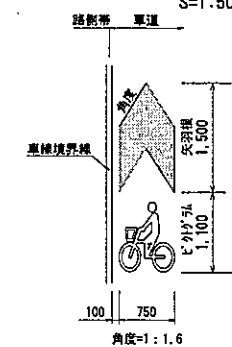
① - ① 断面
S=1:100



② - ② 断面
S=1:100



路面表示標準図
S=1:50



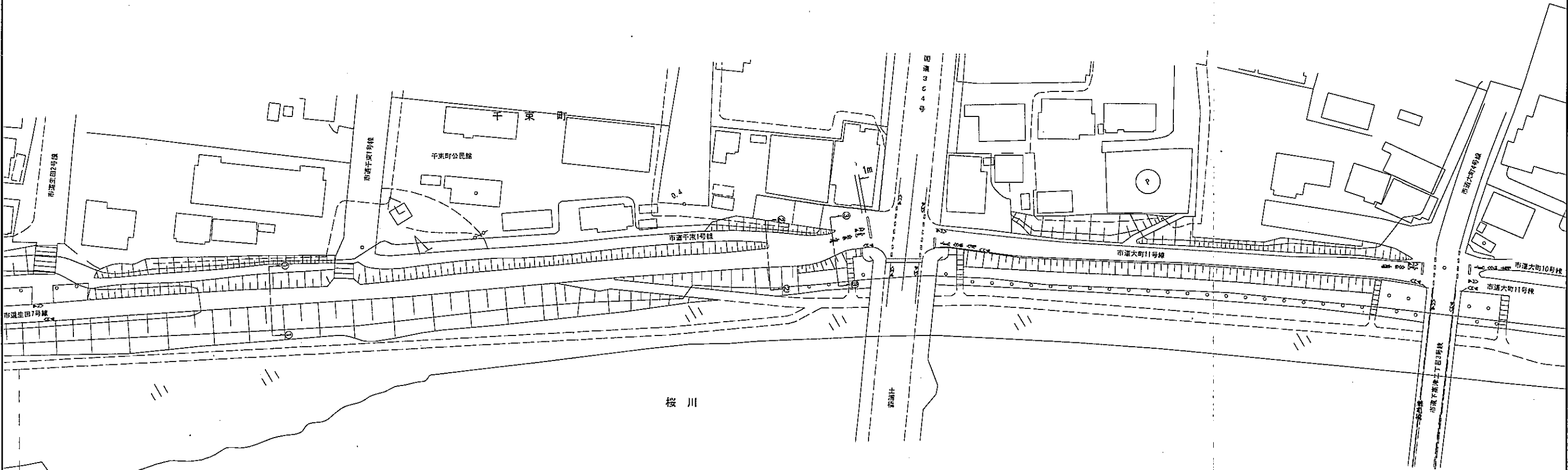
道路標示種類	面積/1.0m	数量	面積/1.0m ×数量=面積
	0.675㎡	3.0	2.03㎡
		3.0	

施工年度	令和 年度
工事名	市道生田7号線
工事箇所	土浦市生田町地内
図面種別	計画平面図
縮尺	S=1:500 (A3縮小 1:1000)
図面番号	全 64 葉の内 63 号 (/)
内容表示	その3-②

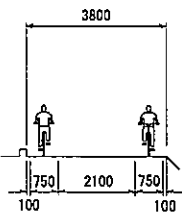
計画平面図 S=1:500 (A3縮小 1:1000)

土浦市 千束町 地内

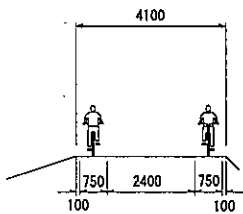
市道千束6号線



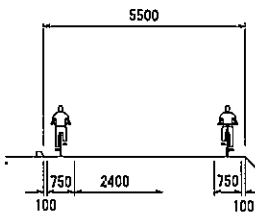
① - ① 断面 S=1:100



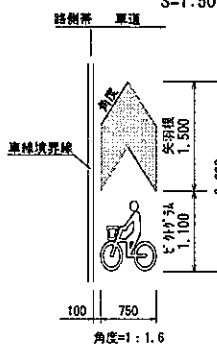
② - ② 断面 S=1:100



③ - ③ 断面 S=1:100



路面表示標準図 S=1:50



道路標示種類	面積/1.0m ²	数量	面積/1.0m ² ×数量=面積
	0.675m ²	7.0	4.73m ²
		7.0	

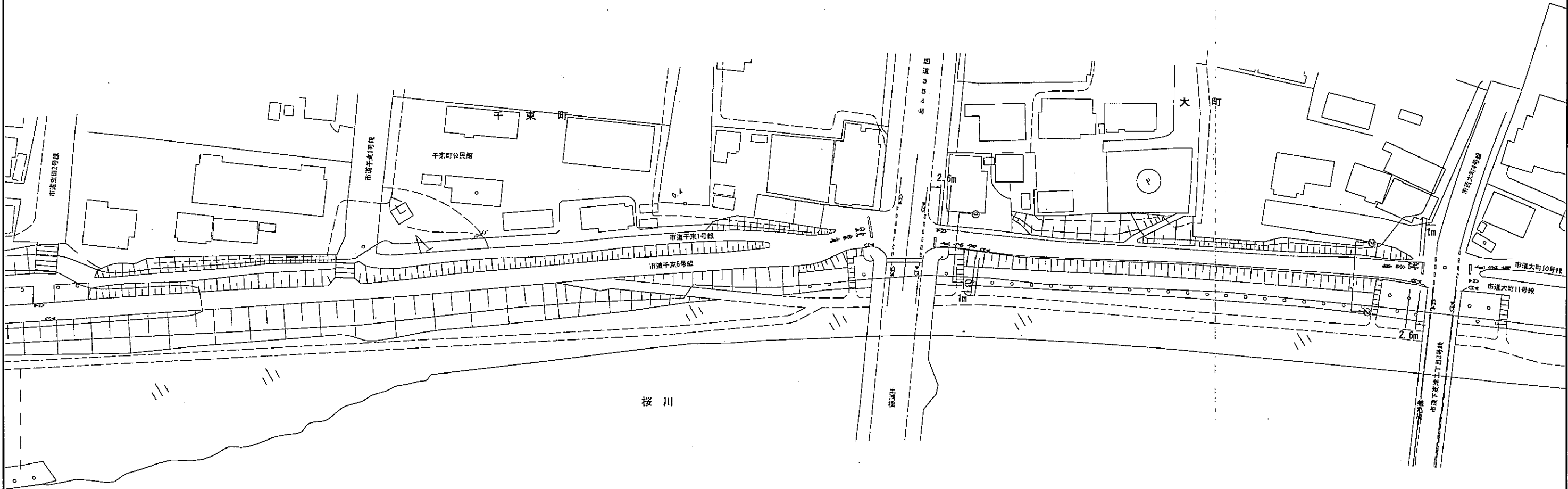
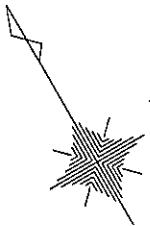
※県道354号

施工年度	令和 年度
工事名	市道千束6号線
工事箇所	土浦市千束町地内
図面種別	計画平面図
縮尺	S=1:500 (A3縮小 1:1000)
図面番号	全 64 葉の内 64 号 (/)
内容表示	その3-②

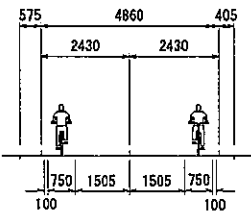
計画平面図 (1/2) S=1:500 (A3縮小 1:1000)

土浦市 大町 地内

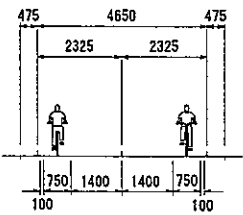
市道大町11号線



① - ① 断面
S=1:100

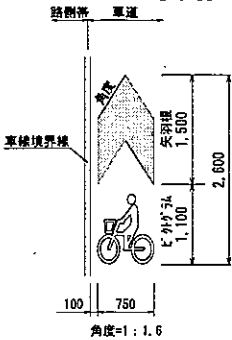


② - ② 断面
S=1:100



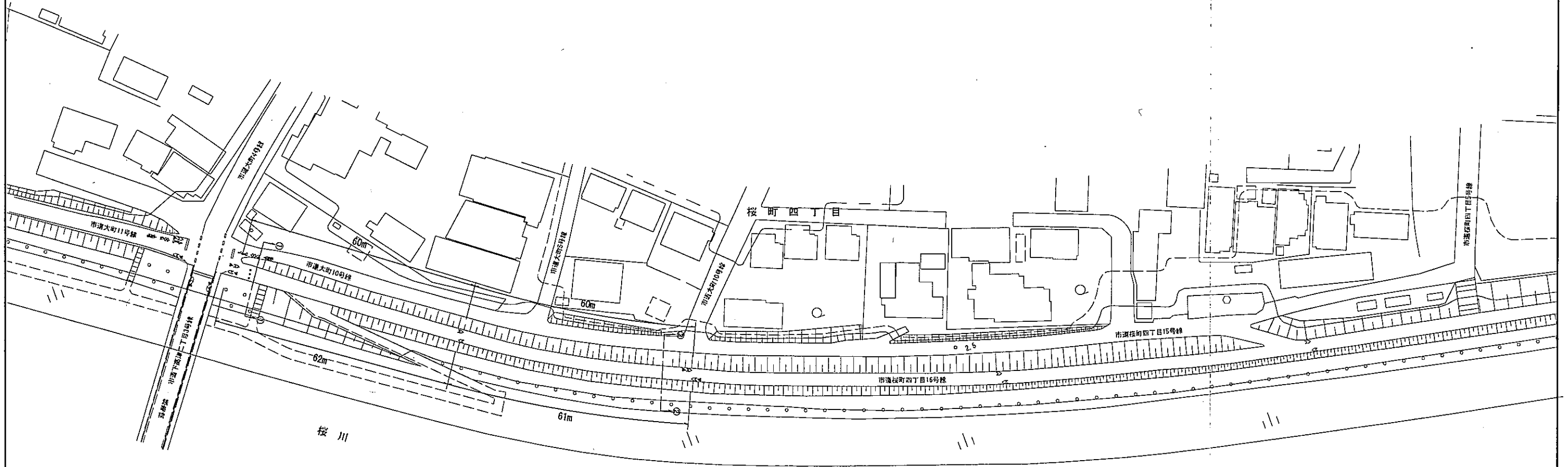
路面表示標準図

S=1:50



施工年度	令和 年度
工事名	
路線名	市道大町11号線
工事箇所	土浦市大町地内
図面種別	計画平面図 (1/2)
縮尺	S=1:500 (A3縮小 1:1000)
図面番号	全 64 葉の内 13 号 (/)
内容表示	その3-②

市道大町 1 1 号線



The diagram shows a rectangular area with a total width of 3100 and a total height of 1000. The width is divided into three sections: 750, 1400, and 750. The height is divided into two sections: 100 and 900. Two figures are shown standing on the 100 high section, one in the 750 wide section and one in the 750 wide section.

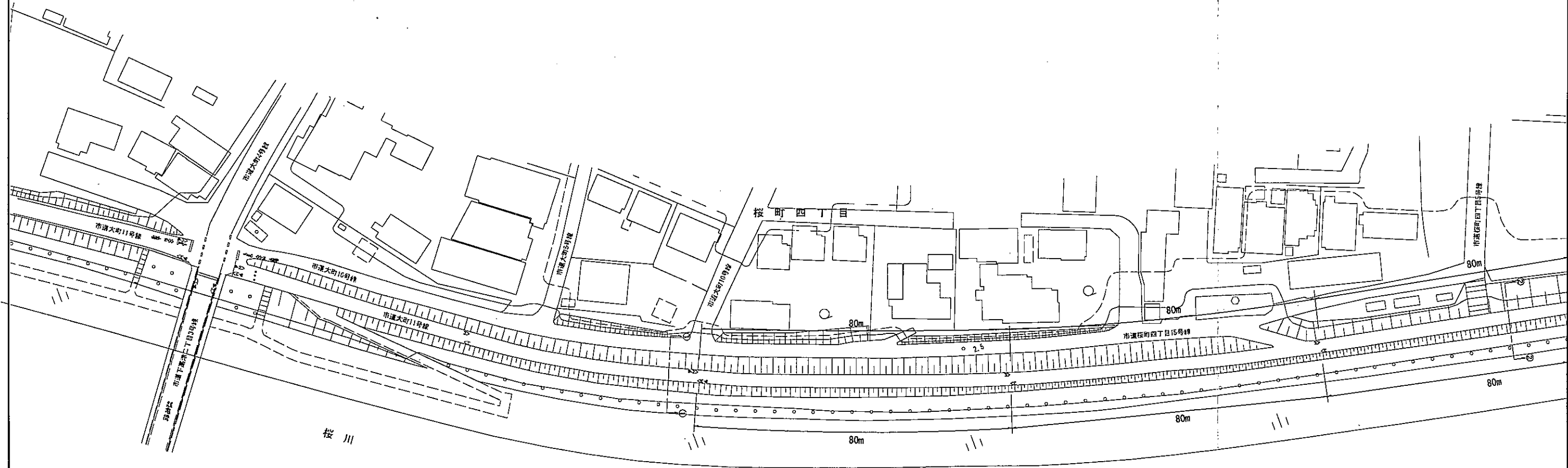
Figure 1 is a diagram of a road layout. It shows a road with a '自転車道' (Bicycle Lane) on the left and a '車道' (Car Lane) on the right. A '自転車' (Bicycle) is shown in the bicycle lane. A '自転車道境界線' (Bicycle Lane Boundary Line) is indicated. Dimensions include a width of 100 for the bicycle lane, a width of 750 for the car lane, a total width of 1,100 for the bicycle lane section, and a total width of 1,500 for the car lane section. The angle is given as 1:1.6.

施工年度	令和	年度
工事名		
路線名	市道大町1号線	
工事箇所	土浦市大町地内	
図面種別	計画平面図 (2/2)	
縮尺	S=1:500 (A3縮小 1:1000)	
図面番号	全 64 葉の 14 号	(/)
内容表示	その 2-①	

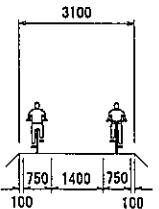
計画平面図 (1/2) S=1:500 (A3縮小 1:1000)

土浦市 桜町四丁目 地内

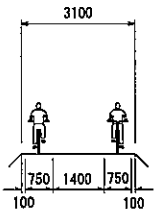
市道桜町四丁目16号線



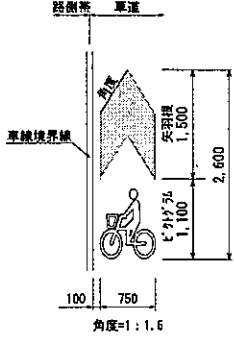
① - ① 断面
S=1:100



② - ② 断面
S=1:100



路面表示標準図
S=1:50

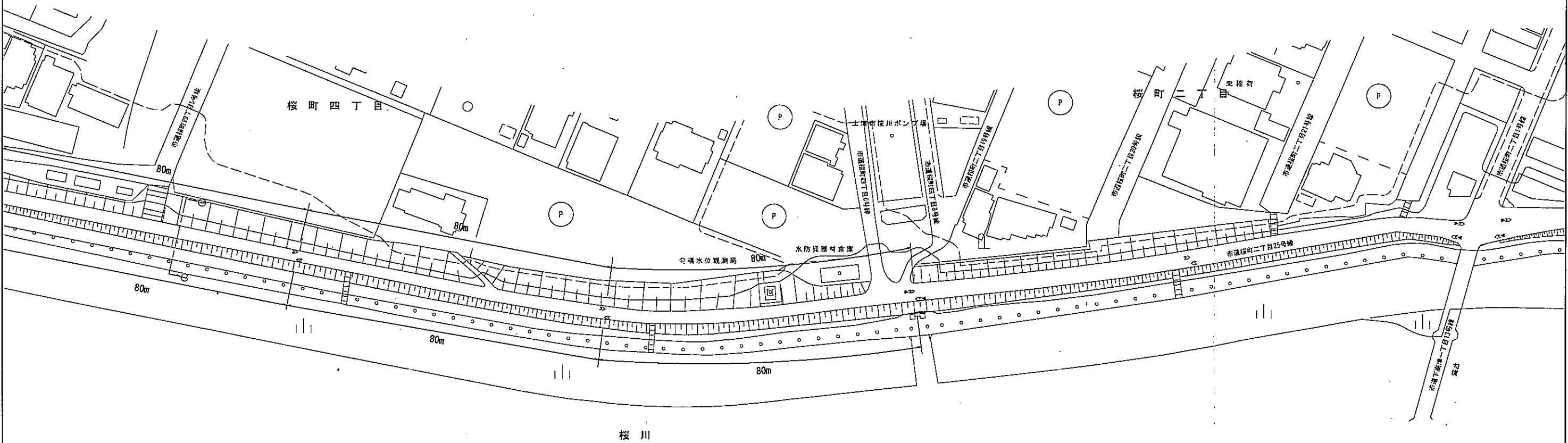


施工年度	令和 年度
工事名	
路線名	市道桜町四丁目16号線
工事箇所	土浦市桜町四丁目地内
図面種別	計画平面図 (1/2)
縮尺	S=1:500 (A3縮小 1:1000)
図面番号	全 64 葉の内 15 号 (/)
内容表示	その2-②(1)

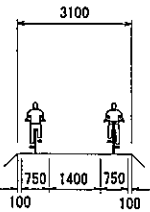
計画平面図 (2/2) S=1:500 (A3縮小 1:1000)

土浦市 桜町四丁目 地内

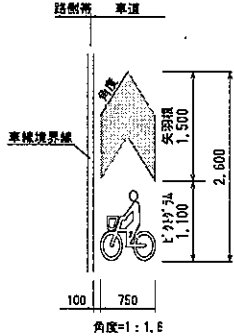
市道桜町四丁目16号線



① - ① 断面
S=1:100



路面表示標準図
S=1:50



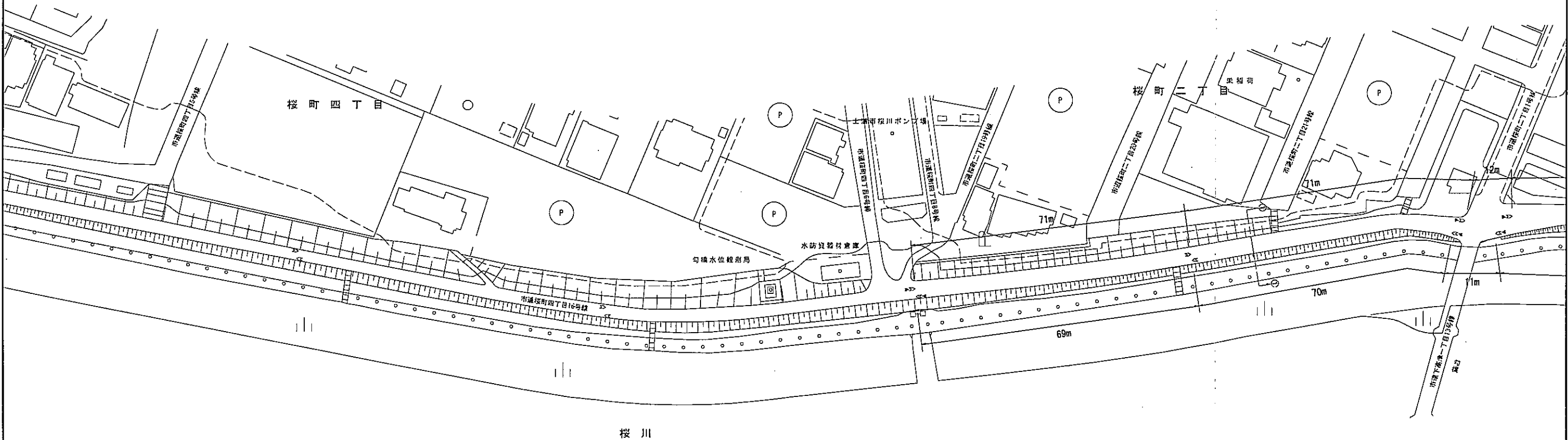
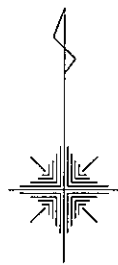
道路標示種類	面積/1.0幅	数量	面積/1.0幅 × 数量 = 面積
	0.875㎡	10.0	6.75㎡
		2.0	

施工年度	令和 年度
工事名	
路線名	市道桜町四丁目16号線
工事箇所	土浦市桜町四丁目地内
図面種別	計画平面図 (2/2)
縮尺	S=1:500 (A3縮小 1:1000)
図面番号	全 64 葉の内 16 号 (/)
内容表示	その2-②(2)


計画平面図 (1/2) S=1:500 (A3縮小 1:1000)

土浦市 桜町二丁目 地内

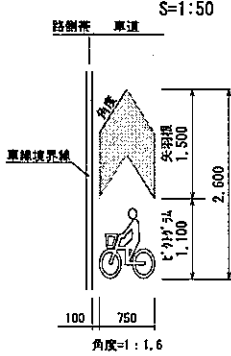
市道桜町二丁目25号線



① - ① 断面
S=1:100



路面表示標準図

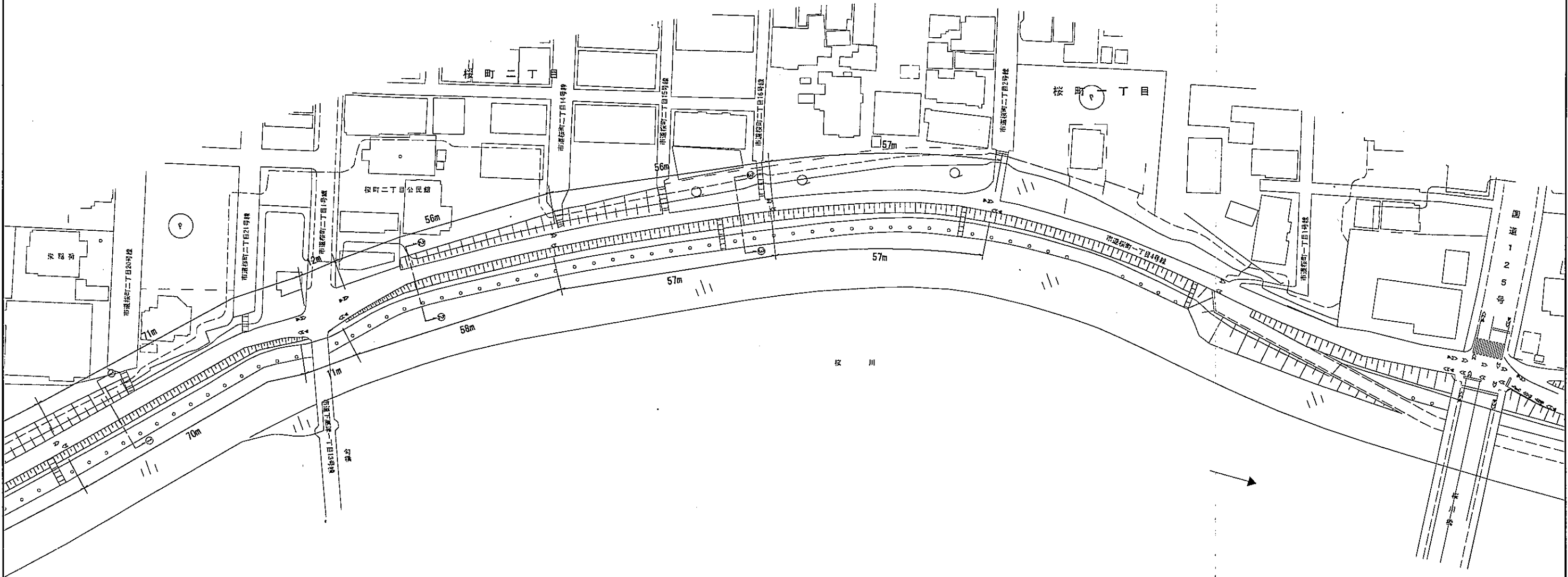


施工年度	令和 年度
工事名	
路線名	市道桜町二丁目25号線
工事箇所	土浦市桜町二丁目地内
図面種別	計画平面図 (1/2)
縮尺	S=1:500 (A3縮小 1:1000)
図面番号	全 64 葉の内 17 号 (/)
内容表示	その2-③(1)

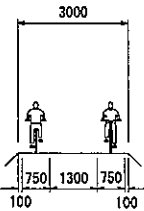
計画平面図 (2/2) S=1:500 (A3縮小 1:1000)

土浦市 桜町二丁目 地内

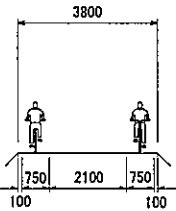
市道桜町二丁目25号線



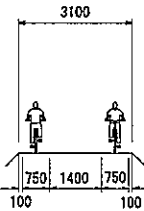
① - ① 断面
S=1:100



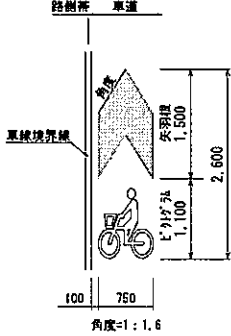
② - ② 断面
S=1:100



③ - ③ 断面
S=1:100



路面表示標準図
S=1:50



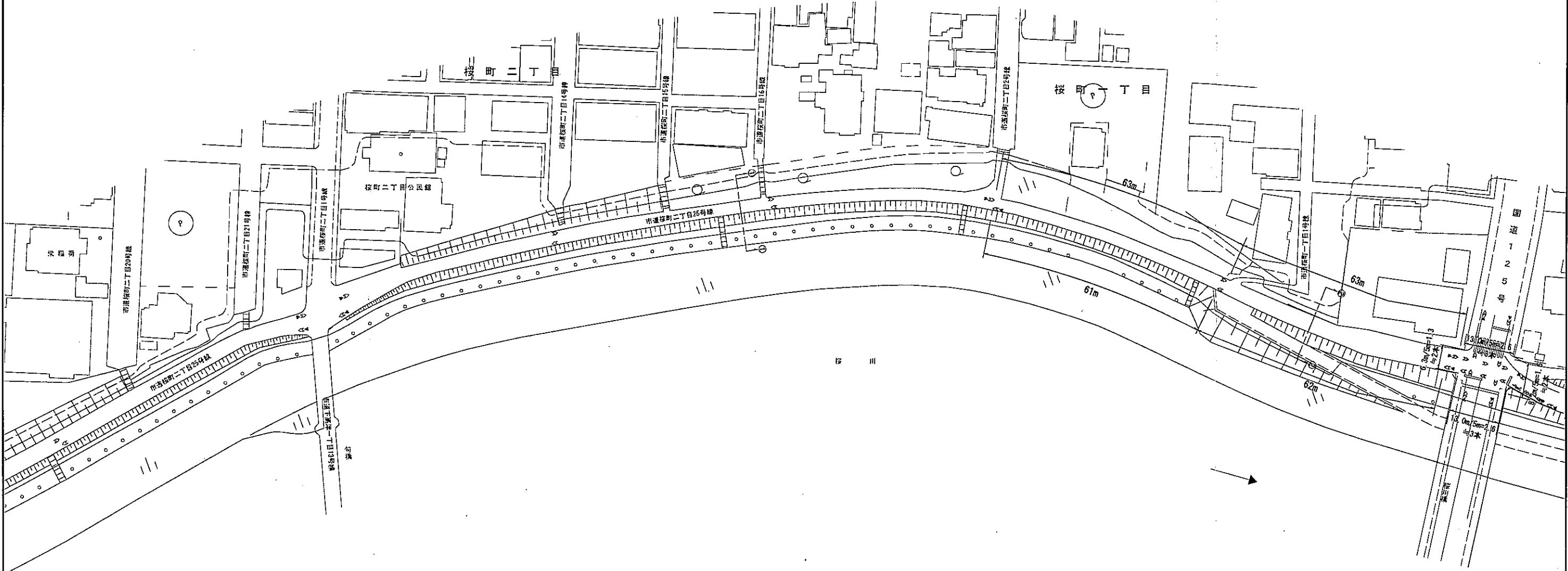
道路標示種類	面積/1.0個	数量	面積/1.0個 ×数量=面積
	0.675㎡	12.0	8.10㎡
		6.0	

施工年度	令和 年度
工事名	
路線名	市道桜町二丁目25号線
工事箇所	土浦市桜町二丁目地内
図面種別	計画平面図 (2/2)
縮尺	S=1:500 (A3縮小 1:1000)
図面番号	全 64 葉の内 18 号 (/)
内容表示	その2-②(2)

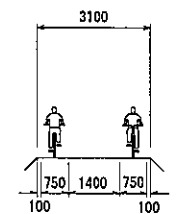
計画平面図 S=1:500 (A3縮小 1:1000)

土浦市 桜町一丁目 地内

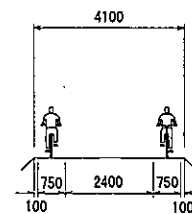
市道桜町一丁目4号線



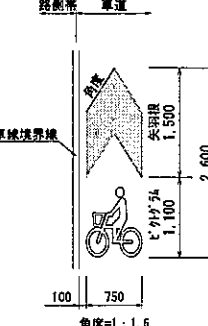
① - ① 断面 S=1:100



② - ② 断面 S=1:100



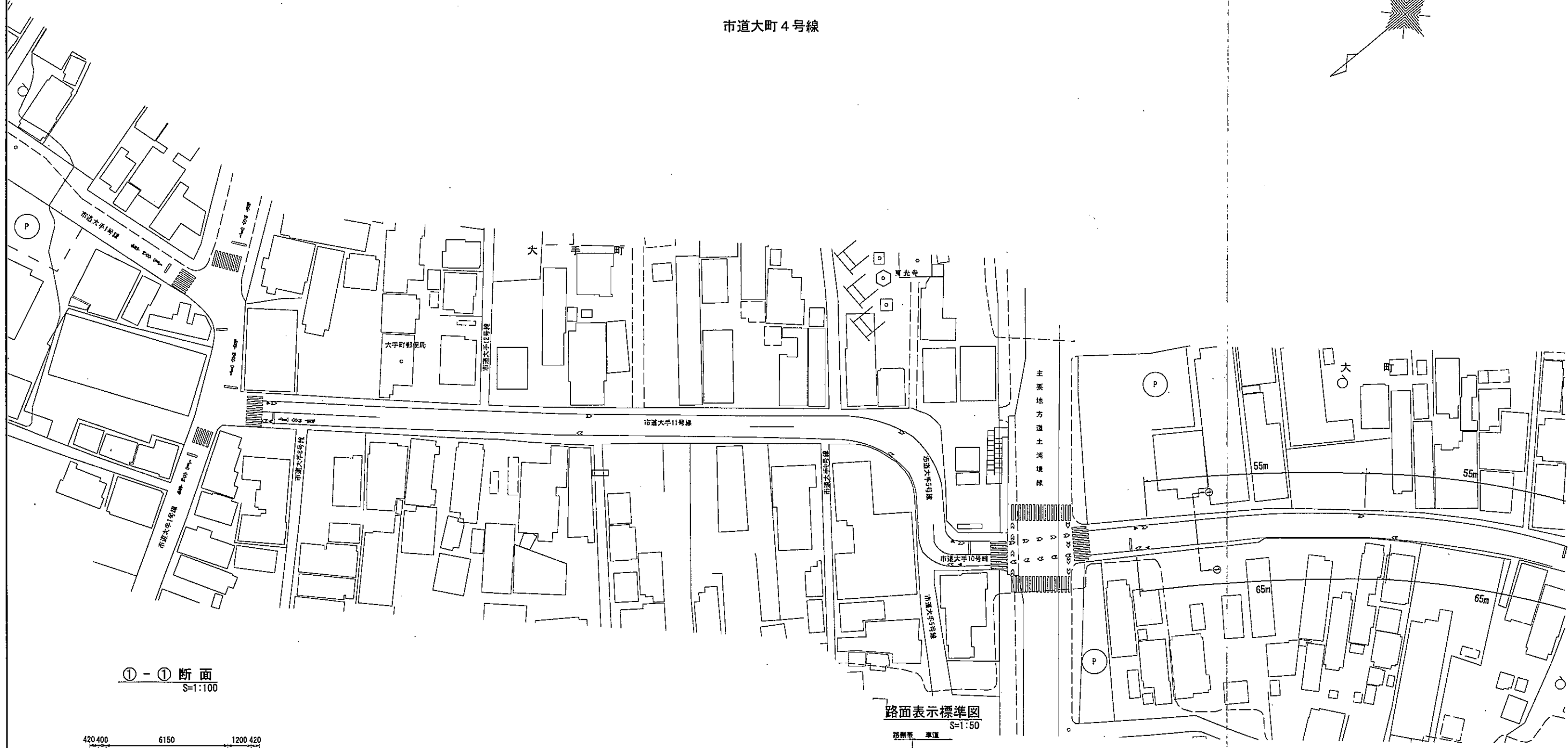
路面表示標準図 S=1:50



道路標示種類	面積/1.0個	数量	面積/1.0個 ×数量=面積
↑	0.675㎡	7.0	7.43㎡
↑ (歩道部)	0.675㎡	14.0	6.75㎡
歩道		9.0	(市5.0 県4.0)

施工年度	令和 年度
工事名	市道桜町一丁目4号線
工事箇所	土浦市桜町一丁目地内
図面種別	計画平面図
縮尺	S=1:500 (A3縮小 1:1000)
図面番号	全 64 葉の内 19 号 (/)
内容表示	その2-①

市道大町4号線



路側帯 車道

車線境界線

100 750

角度=1:1.6

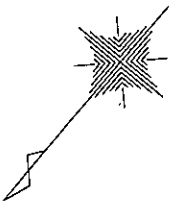
1,100 1,500

土浦市都市政策部都市計画課

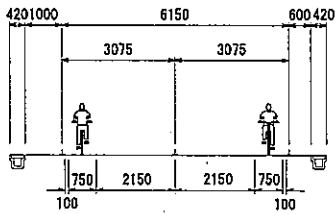
計画平面図 (2/2) S=1:500 (A3縮小 1:1000)

土浦市 大町 地内

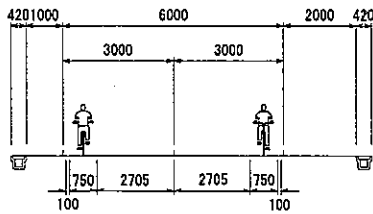
市道大町4号線



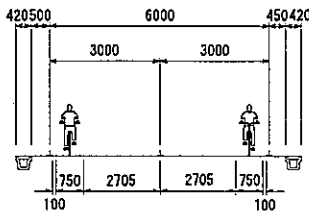
① - ① 断面
S=1:100



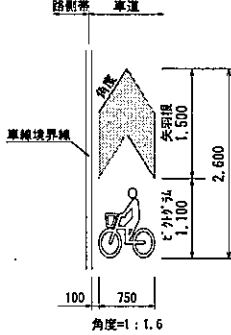
② - ② 断面
S=1:100



③ - ③ 断面
S=1:100



路面表示標準図
S=1:50

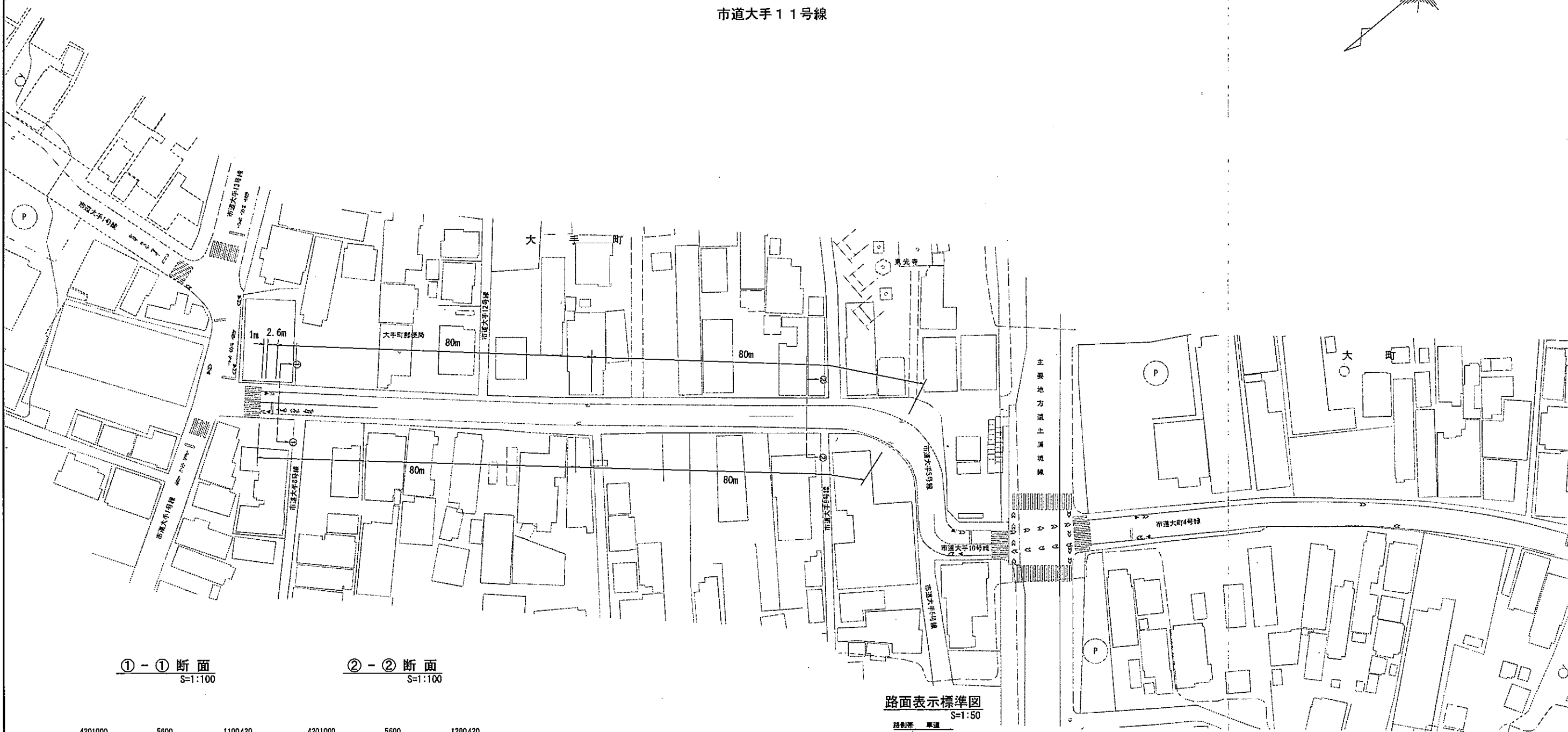
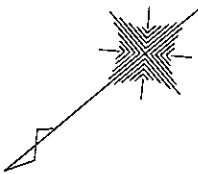


道路標示種類	面積/1.0個	数量	面積/1.0個 ×数量=面積
	0.675㎡	10.0	6.75㎡
		2.0	

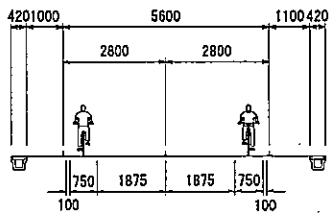
施工年度	令和	年度
工事名		
路線名	市道大町4号線	
工事箇所	土浦市大町地内	
図面種別	計画平面図 (2/2)	
縮尺	S=1:500 (A3縮小 1:1000)	
図面番号	全 64 葉の内 12 号 (/)	
内容表示	その1、2-①(2)	

計画平面図 S=1:500 (A3縮小 1:1000)

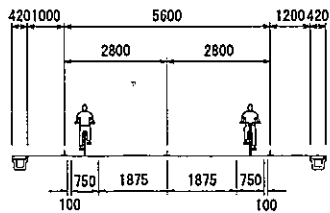
土浦市 大手町 地内
市道大手11号線



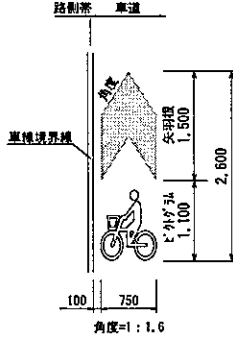
① - ① 断面 S=1:100



② - ② 断面 S=1:100



路面表示標準図 S=1:50



道路標示種類	面積/1.0個	数量	面積/1.0個 ×数量=面積
	0.675㎡	6.0	4.05㎡
		2.0	

施工年度	令和 年度
工事名	市道大手11号線
路線名	土浦大手町地内
工事箇所	計画平面図
縮尺	S=1:500 (A3縮小 1:1000)
図面番号	全 64 葉の内 8 号 (/)
内容表示	その1、2-③