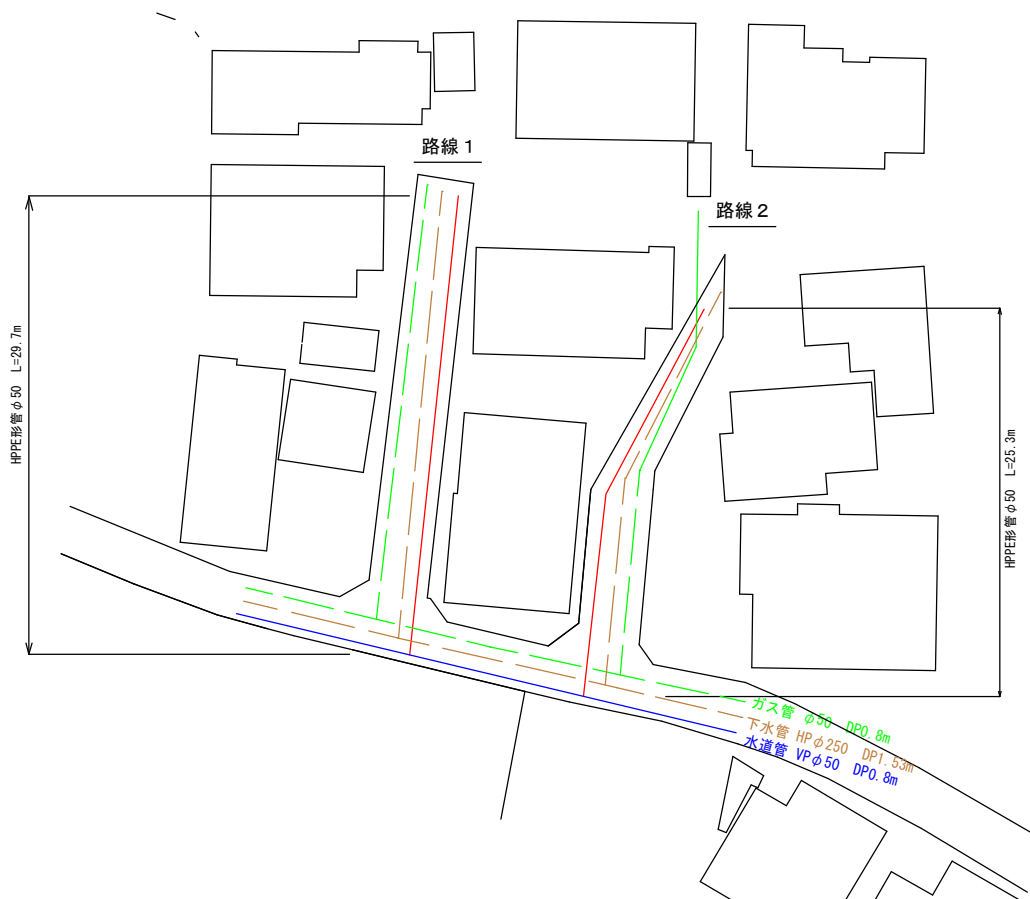


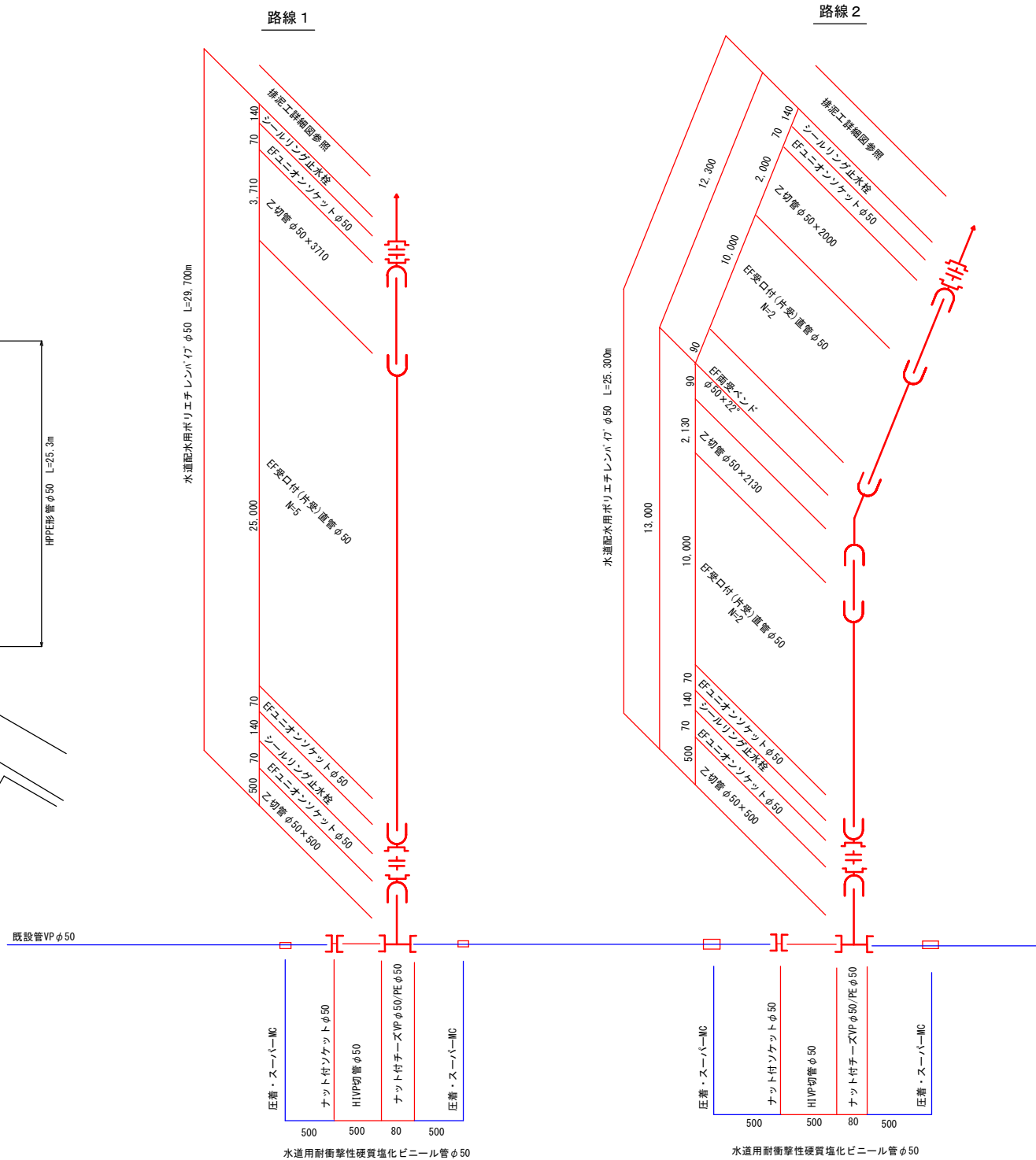
平面図

S=FREE

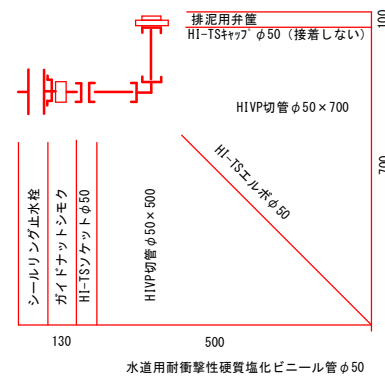


配管詳細図

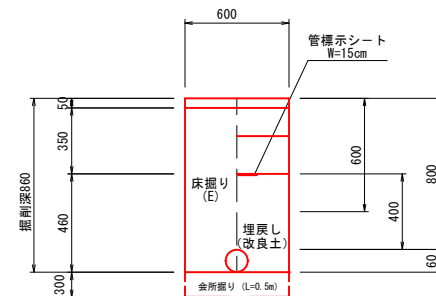
S=FREE



排泥詳細図



標準断面図



※配管部に標示テープを巻くこと
※ () は、管芯長を示す。

工 事 名	令和7年度 水工配新工第2号		
	霞ヶ岡町地内配水管布設工事		課長
	図面番号	全 2 枚の内 1 枚	係長
	路 線 名		
	工事箇所	土浦市 霞ヶ岡町 地内	検図
	図面種別	平面図・配管詳細図	
縮 尺	図 示	設計	
作成年月日	令和7年6月		
土浦市建設部水道課			製図