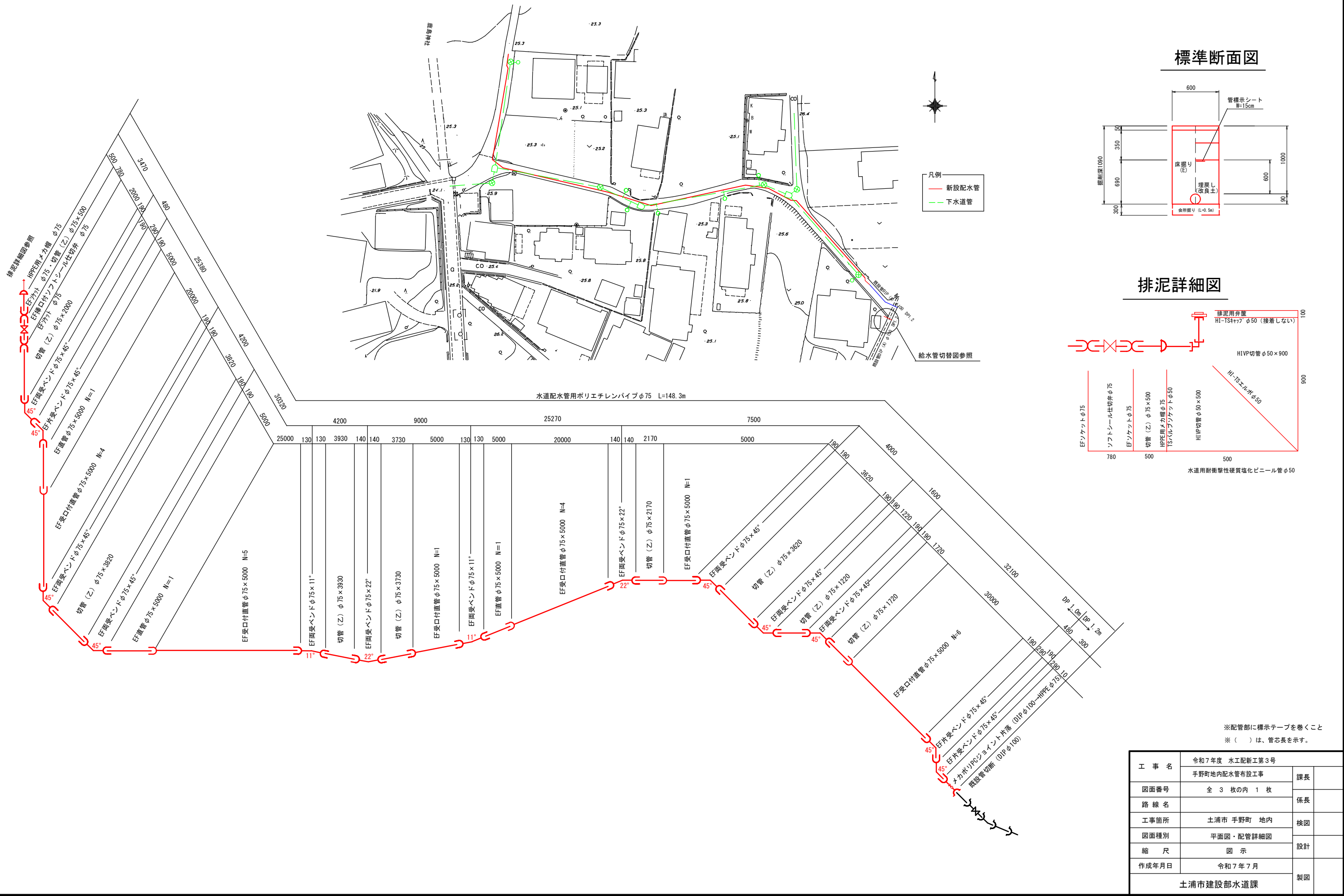
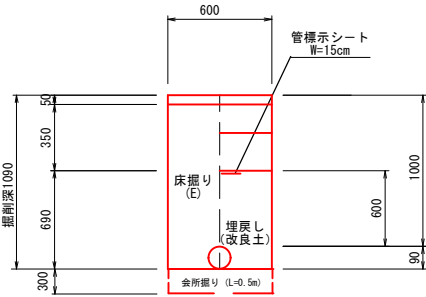


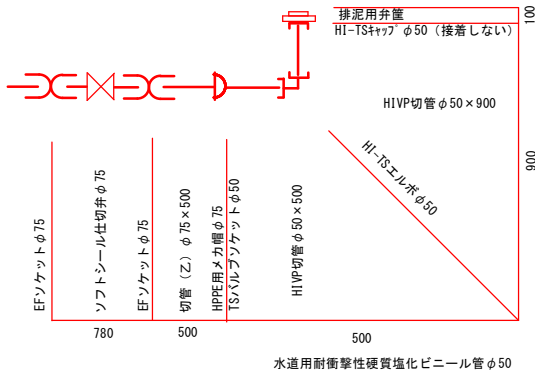
計画平面図・配管詳細図



標準断面図



排泥詳細図



※配管部に標示テープを巻くこと
※ () は、管芯長を示す。

工 事 名	令和7年度 水工配新工第3号		
	手野町地内配水管布設工事	課長	
図面番号	全 3 枚の内 1 枚	係長	
路 線 名			
工事箇所	土浦市 手野町 地内	検図	
図面種別	平面図・配管詳細図	設計	
縮 尺	図 示		
作成年月日	令和7年7月	製図	
土浦市建設部水道課			