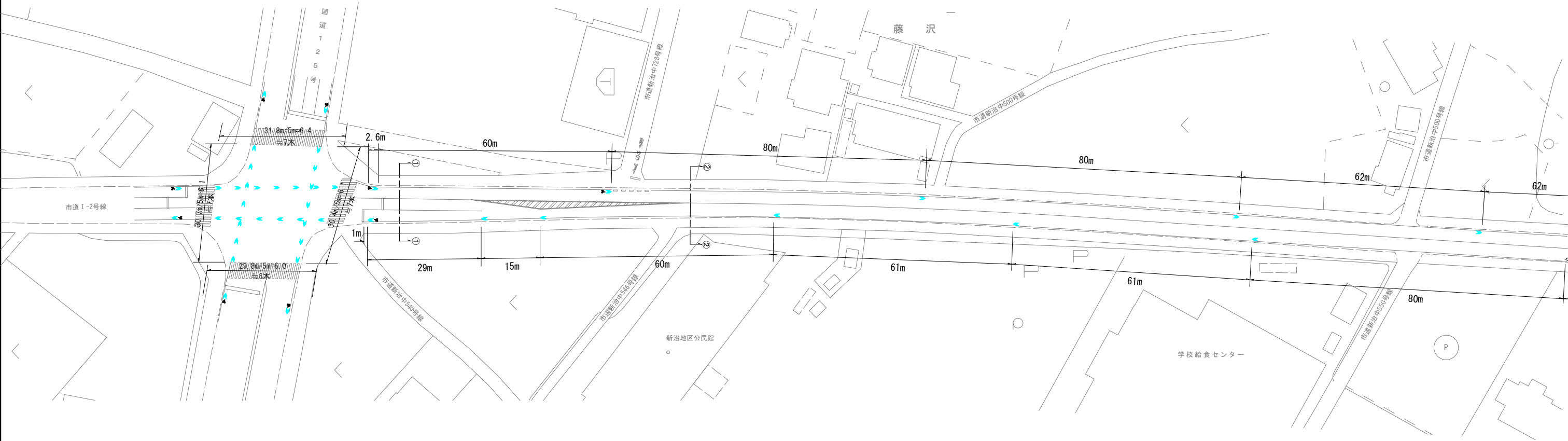
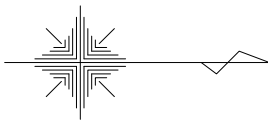


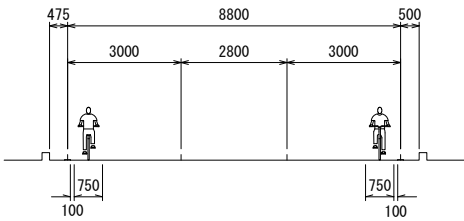
計画平面図 (1/6) S=1:500 (A3縮小 1:1000)

土浦市 藤沢 地内

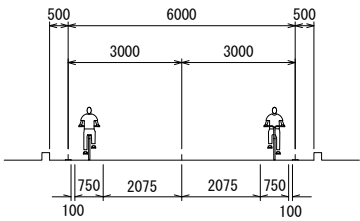
市道新治1級2号線



① - ① 断面
S=1:100

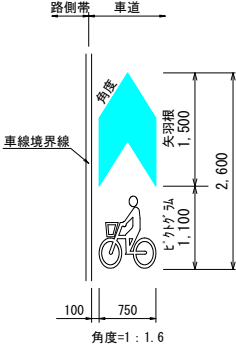


② - ② 断面
S=1:100



路面表示標準図

S=1:50

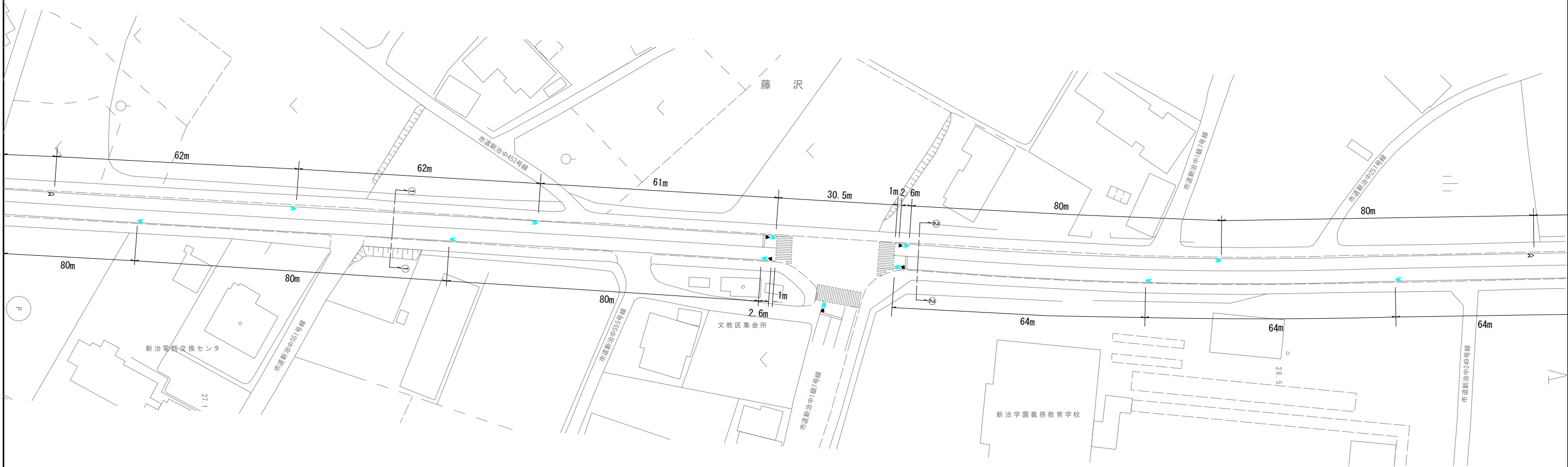
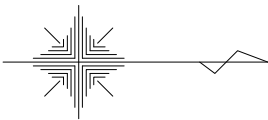


施工年度	令和 年度
工事名	
路線名	市道新治1級2号線
工事箇所	土浦市藤沢地内
図面種別	計画平面図 (1/6)
縮尺	S=1:500 (A3縮小 1:1000)
図面番号	全 64 葉の内 36 号 (/)
内容表示	その3-①(1)

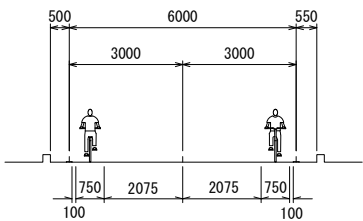
計画平面図 (2/6) S=1:500 (A3縮小 1:1000)

土浦市 藤沢 地内

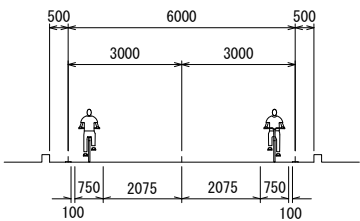
市道新治1級2号線



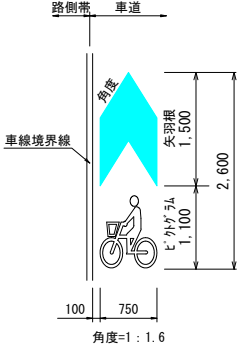
① - ① 断面
S=1:100



② - ② 断面
S=1:100



路面表示標準図
S=1:50

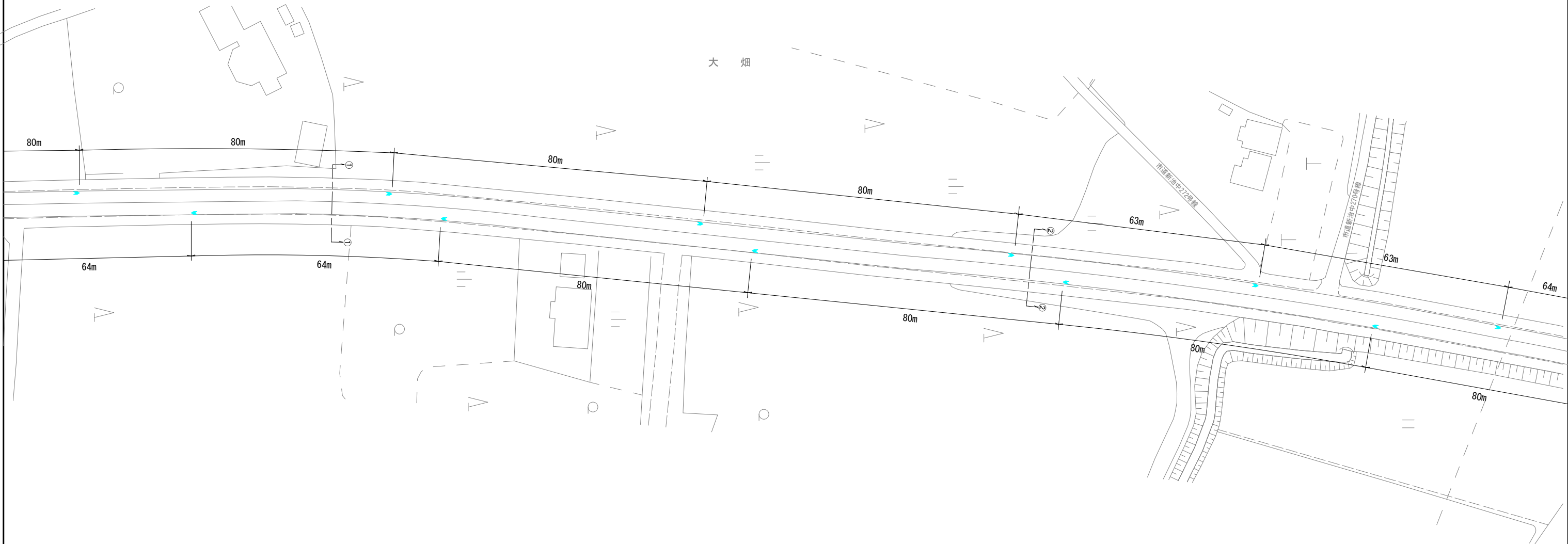
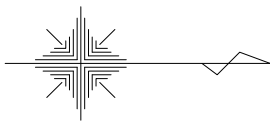


施工年度	令和 年度
工事名	
路線名	市道新治1級2号線
工事箇所	土浦市藤沢地内
図面種別	計画平面図 (2/6)
縮尺	S=1:500 (A3縮小 1:1000)
図面番号	全 64 葉の内 37 号 (/)
内容表示	その3-②(2)

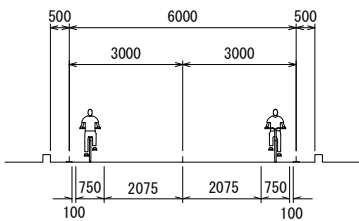
計画平面図 (3/6) S=1:500 (A3縮小 1:1000)

土浦市 大畑 地内

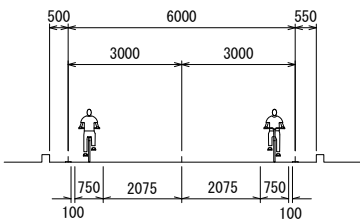
市道新治1級2号線



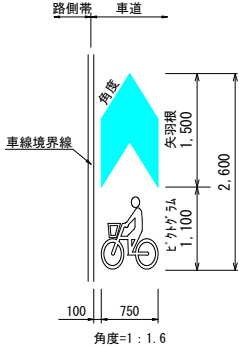
① - ① 断面
S=1:100



② - ② 断面
S=1:100



路面表示標準図
S=1:50

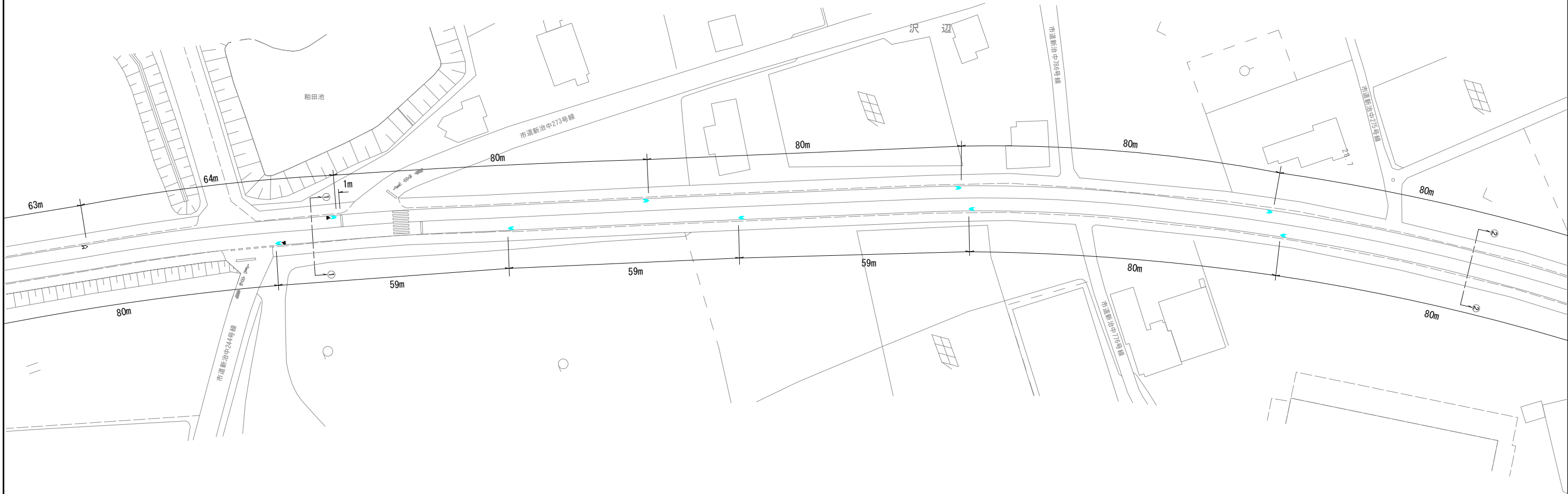
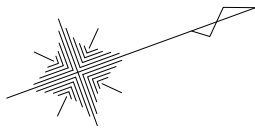


施工年度	令和 年度
工事名	
路線名	市道新治1級2号線
工事箇所	土浦市大畑地内
図面種別	計画平面図 (3/6)
縮尺	S=1:500 (A3縮小 1:1000)
図面番号	全 64 葉の内 38 号 (/)
内容表示	その3 - ③(3)

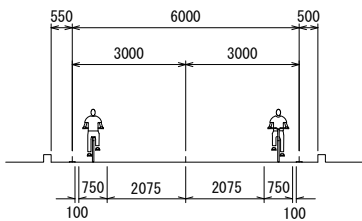
計画平面図(4/6) S=1:500 (A3縮小 1:1000)

土浦市 沢辺 地内

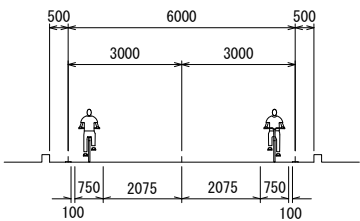
市道新治1級2号線



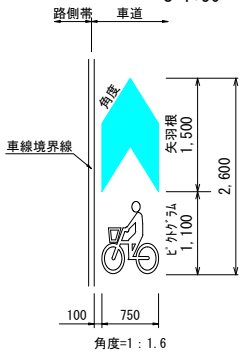
① - ① 断面
S=1:100



② - ② 断面
S=1:100



路面表示標準図
S=1:50

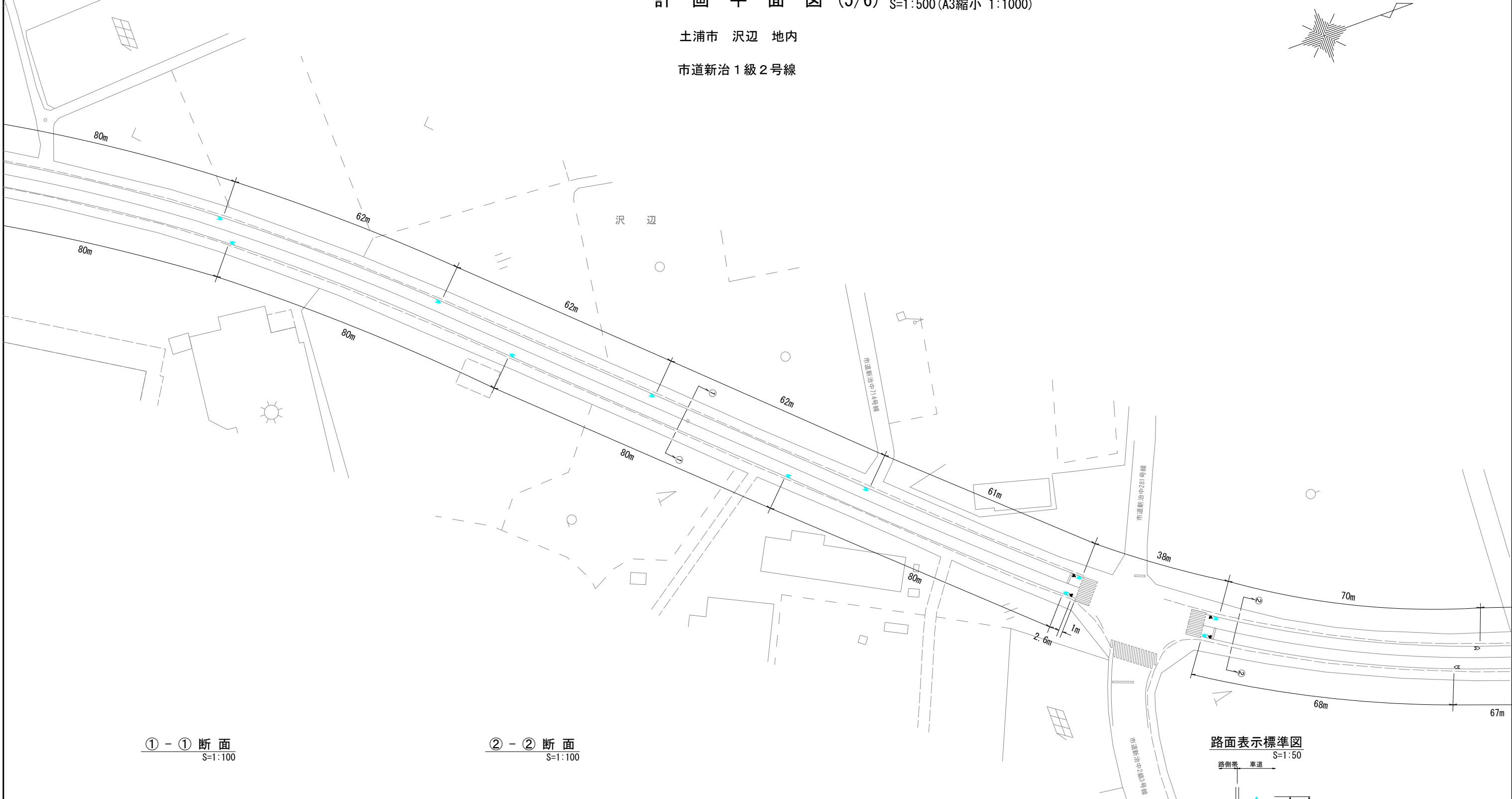
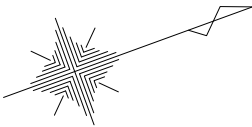


施工年度	令和 年度
工事名	
路線名	市道新治1級2号線
工事箇所	土浦市沢辺地内
図面種別	計画平面図(4/6)
縮尺	S=1:500 (A3縮小 1:1000)
図面番号	全 64 葉の内 39 号 (/)
内容表示	その3-④(4)

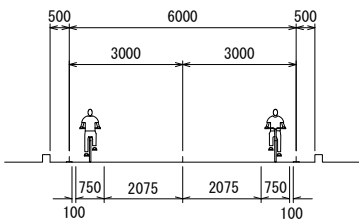
計画平面図 (5/6) S=1:500 (A3縮小 1:1000)

土浦市 沢辺 地内

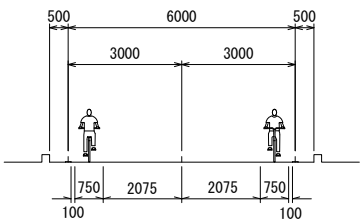
市道新治1級2号線



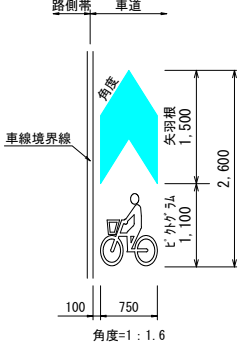
① - ① 断面
S=1:100



② - ② 断面
S=1:100



路面表示標準図
S=1:50



施工年度	令和 年度
工事名	
路線名	市道新治1級2号線
工事箇所	土浦市沢辺地内
図面種別	計画平面図 (5/6)
縮 尺	S=1:500 (A3縮小 1:1000)
図面番号	全 64 葉の内 40 号 (/)
内容表示	その3 - ⑤ (5)

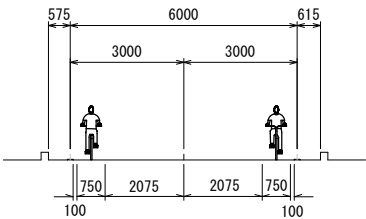
計画平面図 (6/6) S=1:500 (A3縮小 1:1000)

土浦市 沢辺 地内

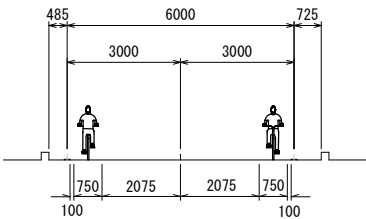
市道新治 1 級 2 号線



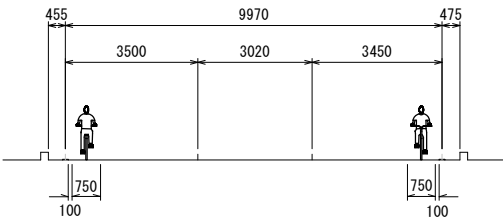
① - ① 断面
S=1:100



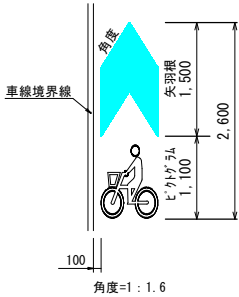
② - ② 断面
S=1:100



③ - ③ 断面
S=1:100



路面表示標準図
S=1:50



道路標示種類	面積/1.0個	数 量	面積/1.0個 × 数量=面積
	0.675㎡	65.0	43.88㎡
	0.675㎡	34.0	22.95㎡
(県道部)			
市道	18.0		
県道	7.0		

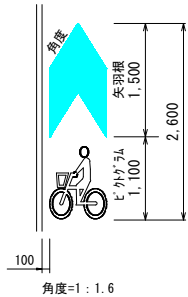
125号:31.0
つくば千代田:3.0




125号:4.0
つくば千代田:3.0

施工年度	令和 年度
工 事 名	市道新治 1 級 2 号線
路線名	市道新治 1 級 2 号線
工事箇所	土浦市藤沢地内
図面種別	計 画 平 面 図 (6/6)
縮 尺	S=1:500 (A3縮小 1:1000)
図面番号	全 64 葉の内 41 号 (/)
内容表示	その 3 - ⑬ (6)



路面表示標準図
S=1:50



道路標示種類	面積/1.0個	数量	面積/1.0個 ×数量=面積
	0.675㎡	12.0	8.10㎡
	0.675㎡	2.0	1.35㎡
	市道 県道	2.0 2.0	

牛渡馬場山線
牛渡馬場山線

施工年度	令和 年度
工事名	
路線名	市道神立中央1号線【(都)神立停車場線】
工事箇所	土浦市神立中央地内
図面種別	計画平面図
縮尺	S=1:500 (A3縮小 1:1000)
図面番号	7 号 (/)
内容表示	