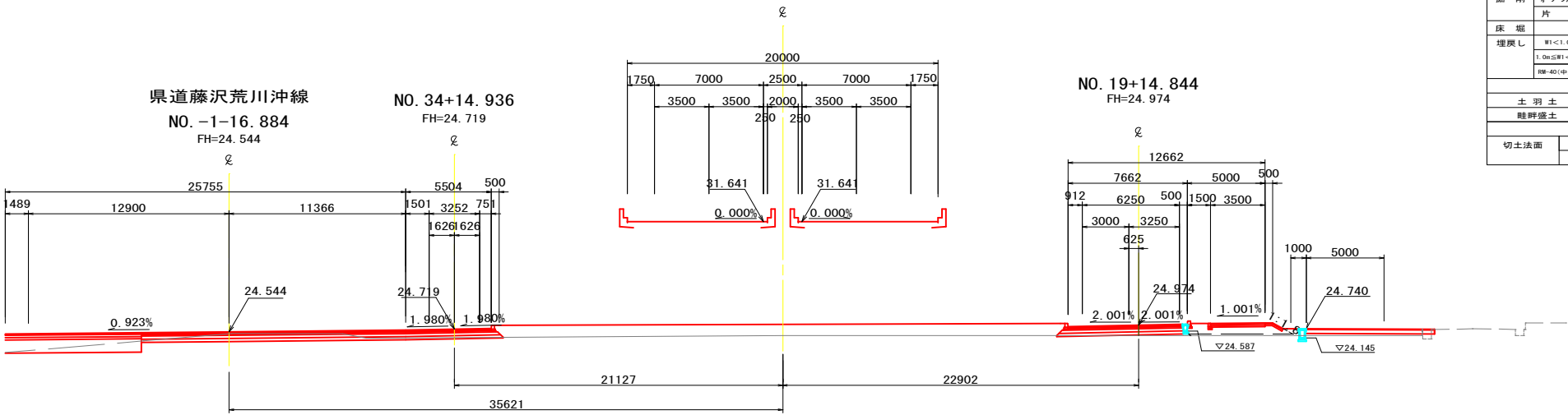
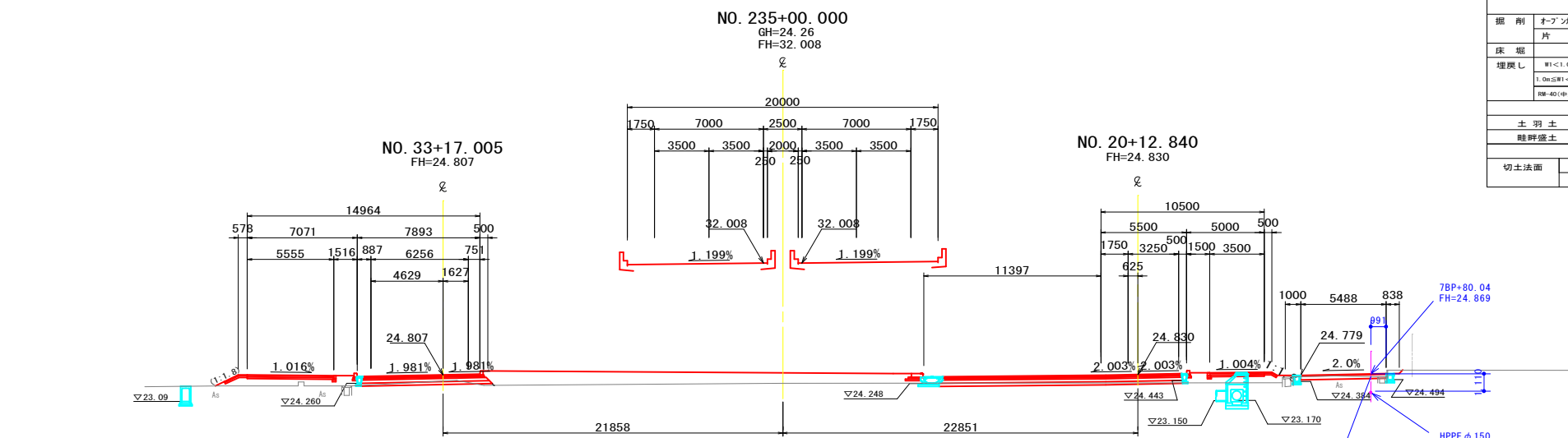


横断図 (4)

KA 5-1 (NO. 235+17. 955)
GH=24. 30
FH=31. 641



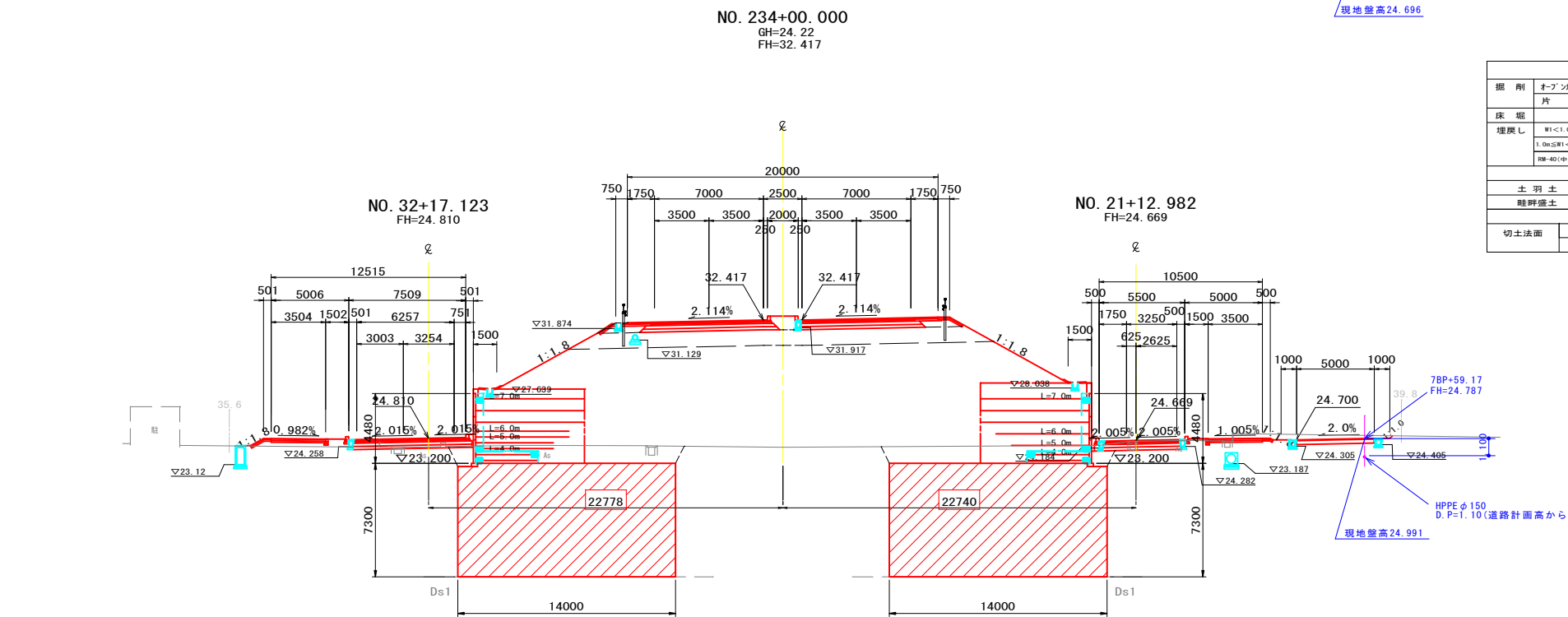
NO. 235+17. 955 (KA. 5-1)					
掘削	オープンカット	9. 9 m ²	路床	B<2. 5m	- m ²
	片切	0. 1 m ²		2. 5m≤B<4. 0m	- m ²
床底		0. 6 m ²	路体	B<2. 5m	0. 9 m ²
埋戻し	W1<1. 0m	0. 4 m ²		2. 5m≤B<4. 0m	0. 2 m ²
	1. 0m≤W1<4. 0m	- m ²		4. 0m≤B	- m ²
	路-40(中央帯)	- m ²		4. 0m≤B	28. 1 m ²
土羽土	- m ²		歩道盛土	B<2. 5m	0. 4 m ²
畦畔盛土	- m ²			2. 5m≤B<4. 0m	- m ²
				4. 0m≤B	2. 6 m ²
切土法面	左	- m	盛土法面	左	- m
	右	- m		右	- m



NO. 235					
掘削	オープンカット	4. 8 m ²	路床	B<2. 5m	- m ²
	片切	0. 3 m ²		2. 5m≤B<4. 0m	- m ²
床底		2. 7 m ²	路体	B<2. 5m	1. 3 m ²
埋戻し	W1<1. 0m	2. 2 m ²		2. 5m≤B<4. 0m	- m ²
	1. 0m≤W1<4. 0m	- m ²		4. 0m≤B	20. 5 m ²
	路-40(中央帯)	- m ²		4. 0m≤B	0. 9 m ²
土羽土	- m ²		歩道盛土	B<2. 5m	0. 8 m ²
畦畔盛土	- m ²			2. 5m≤B<4. 0m	- m ²
				4. 0m≤B	2. 6 m ²
切土法面	左	- m	盛土法面	左	0. 6 m
	右	0. 3 m		右	- m

雨水管工	
掘削	オープンカット 5. 7 m ²
埋戻し	W1<1. 0m 1. 2 m ²
	1. 0m≤W1<4. 0m 2. 1 m ²
	4. 0m≤W1 - m ²

W1: 最大埋戻し幅



NO. 234					
掘削	オープンカット	4. 5 m ²	路床	B<2. 5m	- m ²
	片切	3. 8 m ²		2. 5m≤B<4. 0m	- m ²
床底		3. 4 m ²	路体	B<2. 5m	25. 3 m ²
埋戻し	W1<1. 0m	2. 7 m ²		2. 5m≤B<4. 0m	0. 8 m ²
	1. 0m≤W1<4. 0m	- m ²		4. 0m≤B	183. 0 m ²
	路-40(中央帯)	0. 4 m ²		4. 0m≤B	0. 6 m ²
土羽土	- m ²		歩道盛土	B<2. 5m	0. 6 m ²
畦畔盛土	- m ²			2. 5m≤B<4. 0m	- m ²
				4. 0m≤B	1. 3 m ²
切土法面	左	- m	盛土法面	左	7. 1 m
	右	0. 2 m		右	7. 3 m

雨水管工	
掘削	オープンカット 6. 2 m ²
埋戻し	W1<1. 0m 1. 2 m ²
	1. 0m≤W1<4. 0m 2. 7 m ²
	4. 0m≤W1 - m ²

W1: 最大埋戻し幅

【占用横断図】
本線横断図引用

工 事 名	中村西根地内外配水管布設替工事	
図 面 名	横断図 (4)	
年 月 日		
縮 尺	S=1:200	図面番号
土浦市建設部水道課		