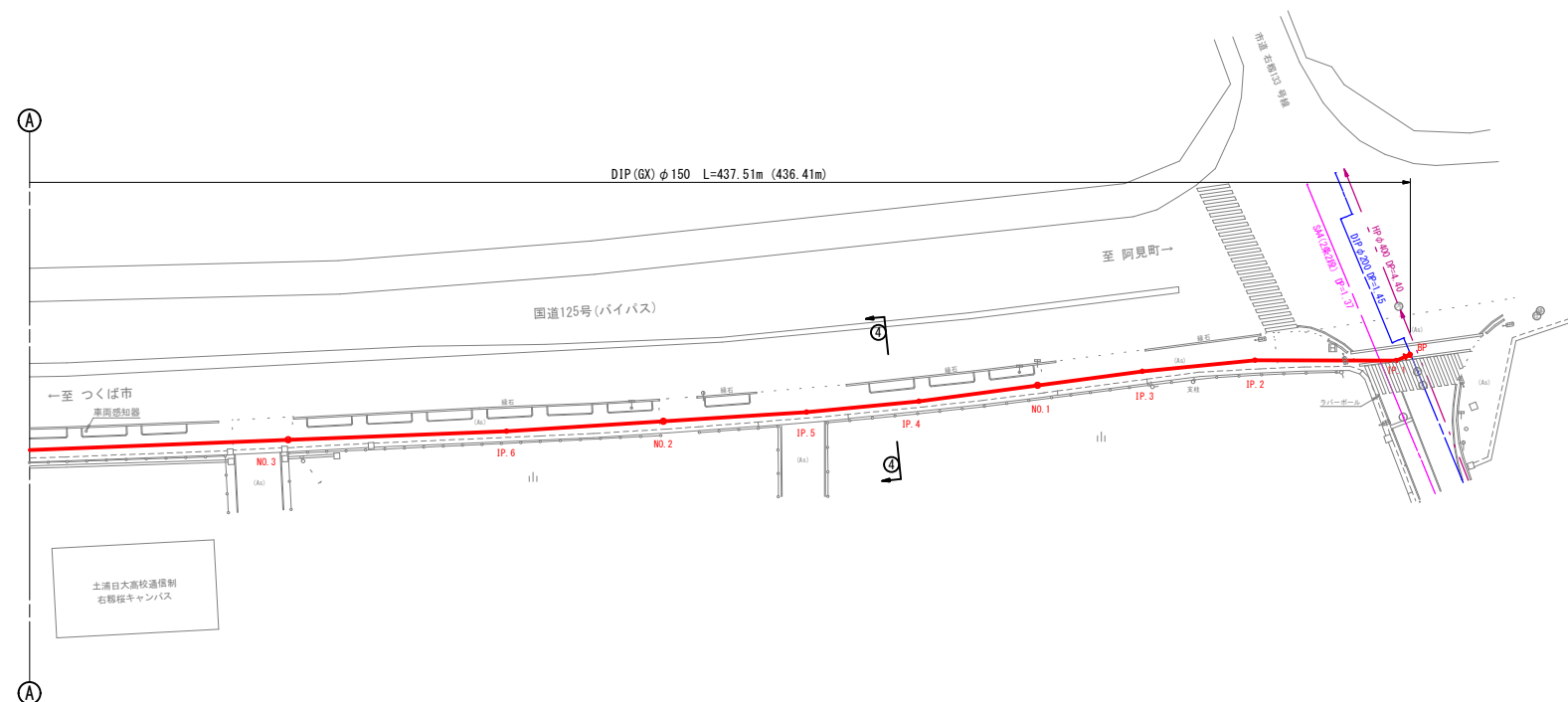
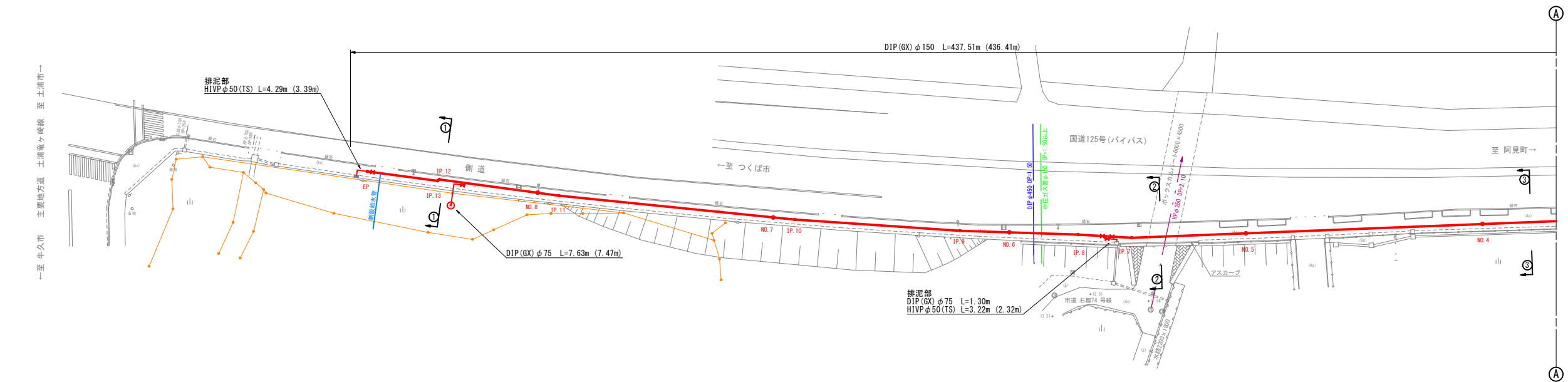
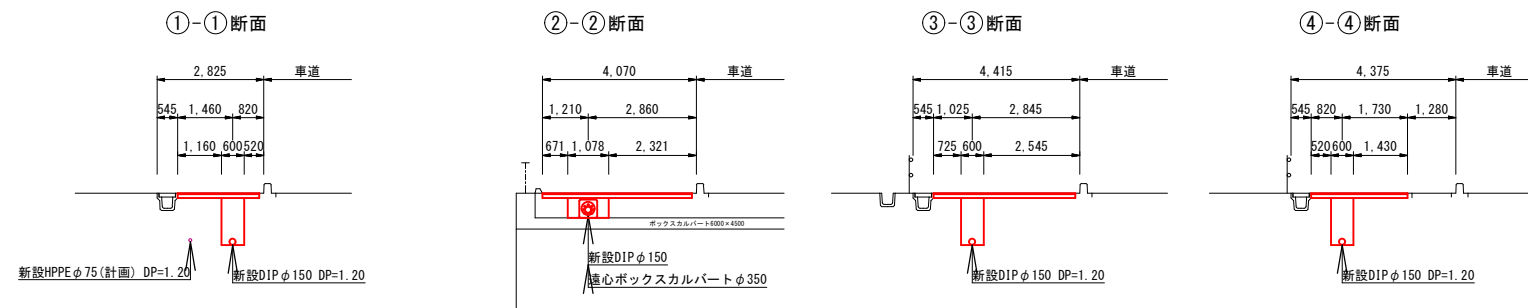


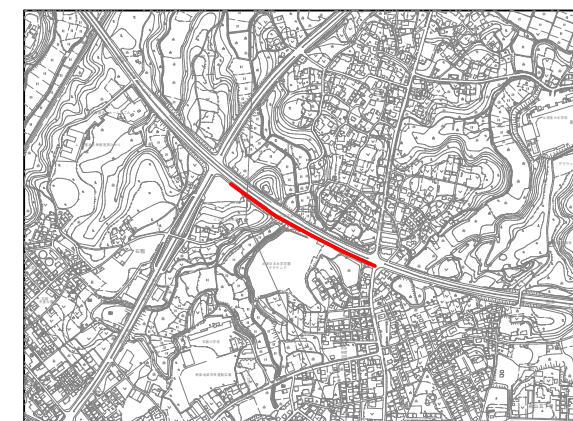
S=1 : 500









S=1 : 100



S=1:10,000



凡 例	
新 設 配 水 管	
既 設 配 水 管	
汚 水 管	
ガ ス 管	
電 話	
境 界 線	

工 事 名	右堀地内配水管布設工事	課 長	
図 面 番 号	全 7 枚の内 1 枚	係 長	
路 線 名	国道 125 号 (バイパス)		
工 事 箇 所	土浦市右堀 地内	検 図	
図 面 種 別	平面図・横断面図	設 計	
縮 尺	図 示		
作 成 年 月 日	令和 年 月 日	製 図	
土 浦 市 水 道 課			