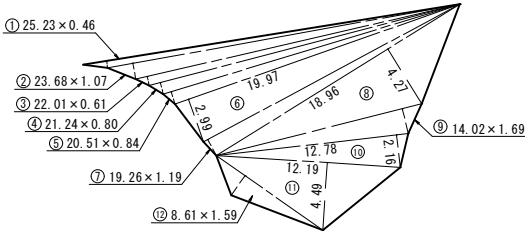


舗装展開図(2/2)

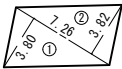
S=1:250

国道部



地番	国道部		
符号	底辺	高さ	積面積
①	25.23	0.46	11.605800
②	23.68	1.07	25.337600
③	22.01	0.61	13.426100
④	21.24	0.80	16.992000
⑤	20.51	0.84	17.228400
⑥	19.26	2.99	69.710300
⑦	19.26	1.19	22.919400
⑧	18.96	4.27	80.959200
⑨	14.02	1.69	23.693800
⑩	12.78	2.16	27.604800
⑪	12.19	4.49	54.733100
⑫	8.61	1.59	13.689900
合計			367.900400
合計面積			183.9502000
地積			183.95

跨道橋部



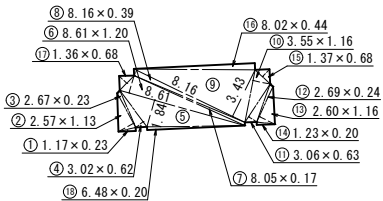
地番	跨道橋部		
符号	底辺	高さ	積面積
①	7.26	3.80	27.588000
②	7.26	3.82	27.733200
合計			55.321200
合計面積			27.6606000
地積			27.66

出入口部(I種①)①



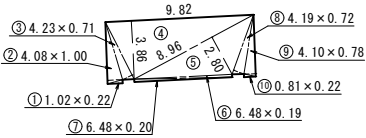
地番	出入口部(I種①)④		
符号	底辺	高さ	積面積
①	6.39	3.16	20.192400
②	6.39	3.10	19.809000
合計			40.001400
合計面積			20.0007000
地積			20.00

出入口部(I種②)



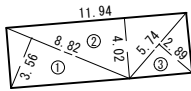
地番	出入口部(I種②)		
符号	底辺	高さ	積面積
①	1.17	0.23	0.269100
②	2.57	1.13	2.904100
③	2.67	0.23	0.614100
④	3.02	0.62	1.872400
⑤	8.61	1.84	15.842400
⑥	8.61	1.20	10.332000
⑦	8.05	0.17	1.368500
⑧	8.16	0.39	3.182400
⑨	8.16	3.43	27.988800
⑩	3.55	1.16	4.118000
⑪	3.06	0.63	1.927800
⑫	2.69	0.24	0.645600
⑬	2.60	1.16	3.016000
⑭	1.23	0.20	0.246000
⑮	1.37	0.68	0.931600
⑯	8.02	0.44	3.528800
⑰	1.36	0.68	0.924800
⑱	6.48	0.20	1.296000
合計			81.009400
合計面積			40.5042000
地積			40.50

出入口部(Ⅲ種)①



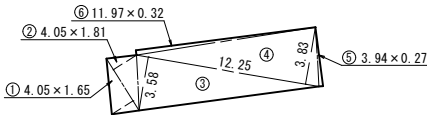
地番	出入口部(Ⅲ種)①		
符号	底辺	高さ	積面積
①	1.02	0.22	0.224400
②	4.08	1.00	4.080000
③	4.23	0.71	3.003300
④	9.82	3.86	37.905200
⑤	8.96	2.89	25.888000
⑥	6.48	0.19	1.231200
⑦	6.48	0.20	1.296000
⑧	4.19	0.72	3.016800
⑨	4.10	0.78	3.198000
⑩	0.81	0.22	0.178200
合計			79.221100
合計面積			39.6105500
地積			39.61

出入口部(Ⅲ種)②



地番	出入口部(Ⅲ種)②		
符号	底辺	高さ	積面積
①	8.82	3.56	31.399200
②	11.94	4.02	47.998800
③	5.74	2.89	16.588600
合計			95.986600
合計面積			47.9933000
地積			47.99

出入口部(Ⅲ種)③



地番	出入口部(Ⅲ種)③		
符号	底辺	高さ	積面積
①	4.05	1.65	6.682500
②	4.05	1.81	7.330500
③	12.25	3.88	43.855000
④	12.25	3.83	46.917500
⑤	3.94	0.27	1.063800
⑥	11.97	0.32	3.830400
合計			109.679700
合計面積			54.8398500
地積			54.83

工 事 名	右側地内配水管布設工事	課 長	
図 面 番 号	全 7 枚の内 5 枚	係 長	
路 線 名	国道 125 号 (バイパス)		
工 事 箇 所	土浦市右側 地内	検 図	
図 面 種 別	舗装展開図 (2/2)	設 計	
縮 尺	図 示		
作 成 年 月 日	令和 年 月 日	製 図	
土 浦 市 水 道 課			