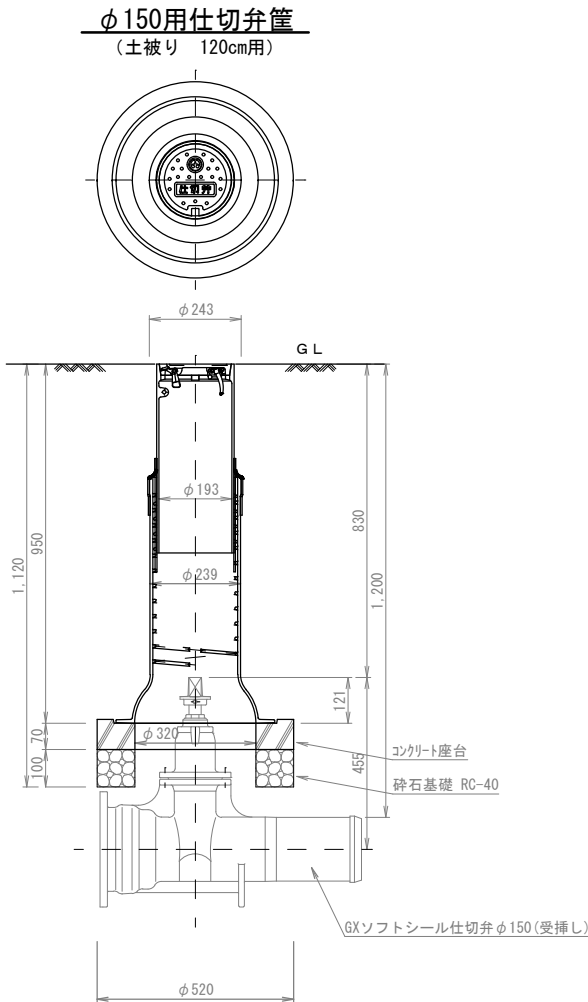


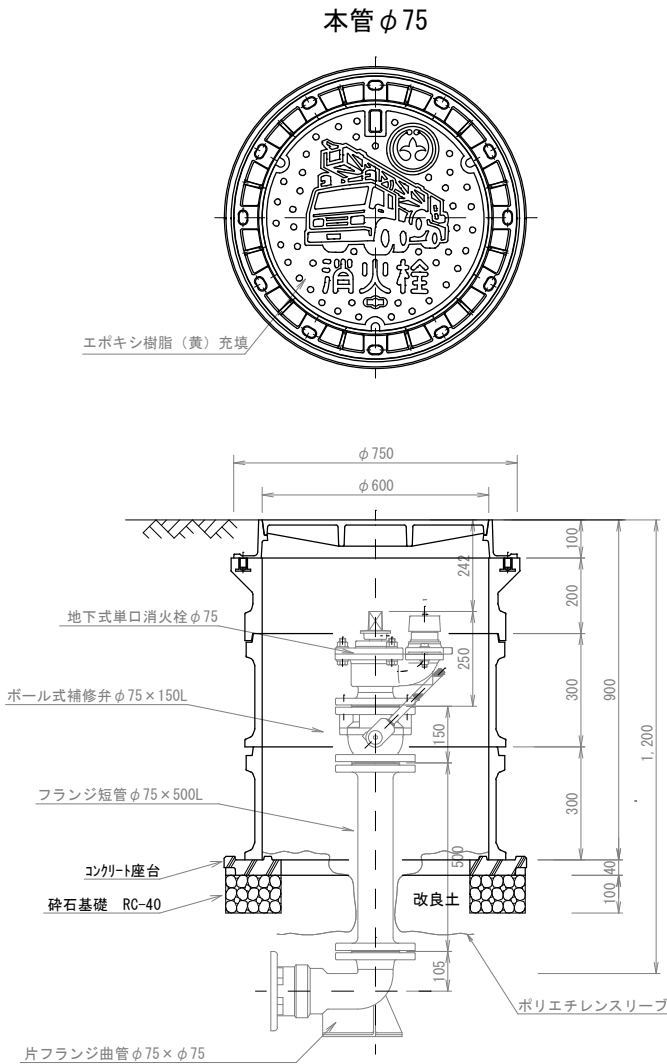
仕切弁筐詳細図

(GXφ150) S=1:10

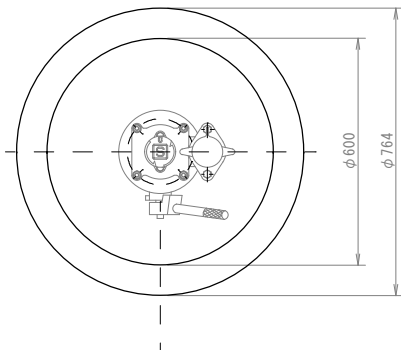


消火栓室詳細図

S=1:10



消火栓設置平面図

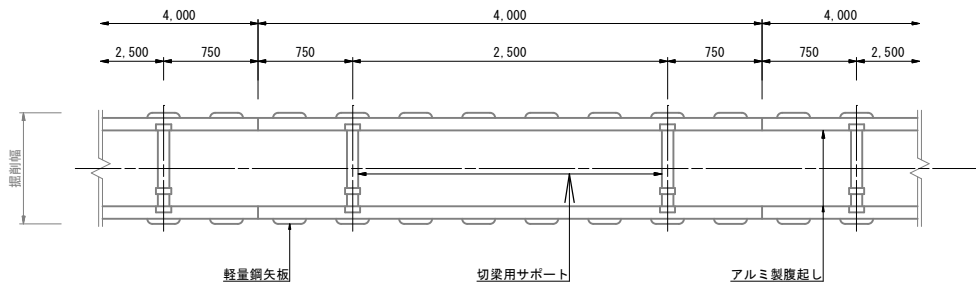


土留工標準図

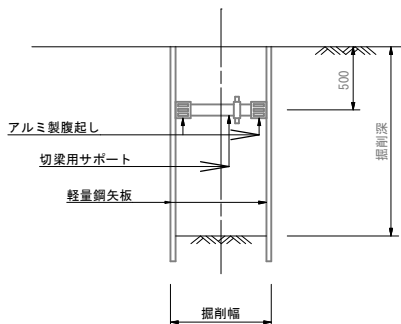
S=1:30

軽量鋼矢板土留工

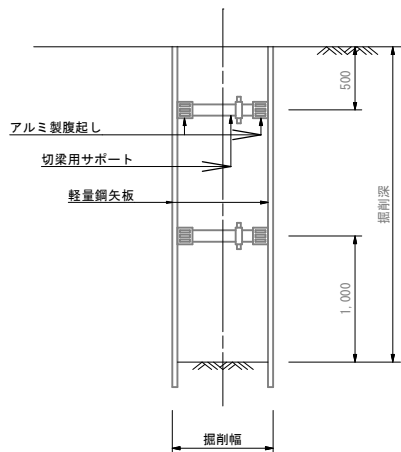
平面図



1段支保断面図



2段支保断面図



山留工一覧

矢板長	矢板厚	掘削深さ	支保工段数
2.0m	3.5cm	1.5~1.8m	1
2.5m	3.5cm	1.8~2.2m	2

工事名	右廻地内配水管布設工事	課長	
図面番号	全 7 枚の内 7 枚	係長	
路線名	国道 125 号 (バイパス)	検図	
工事箇所	土浦市右廻 地内	設計	
図面種別	仕切弁筐・消火栓室詳細図 土留工標準図	製図	
縮尺	図 示		
作成年月日	令和 年 月 日		
土 浦 市 水 道 課			