標 準 横 断 面 図S=1:50

舗 装 構 成 図
S=1:20

本線車道部

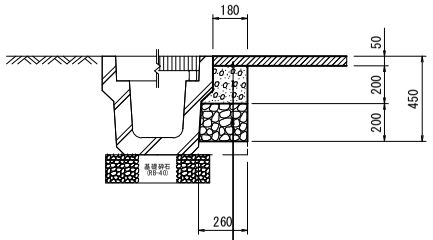

表　層　工（再生密粒度As13/mm）t= 5cm
上層路盤工（粒調砕石　M-30）　t=20cm
下層路盤工（再生砕石　RC-40）　t=20cm

カラー舗装復旧工

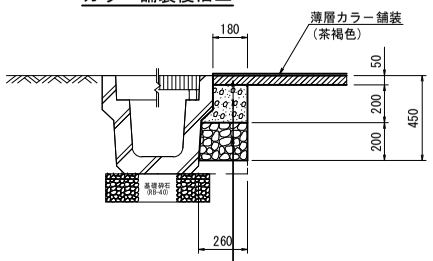

表　層　工（再生密粒度As13/mm）t= 5cm
上層路盤工（粒調砕石　M-30）　t=20cm
下層路盤工（再生砕石　RC-40）　t=20cm

市道取付舗装

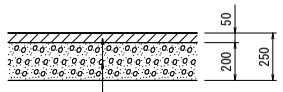

表　層　工（再生密粒度As13/mm）t= 5cm
上層路盤工（粒調砕石　M-30）　t=20cm

出入口舗装(Co)

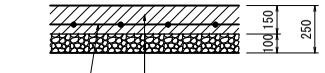

D6メッシュ筋
100mm×100mm

表　層　工（ｺﾝｸﾘｰﾄ F18-8-25BB）t=15cm
路　盤　工（再生砕石　RC-40）t=10cm

出入口舗装(砂利)

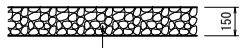

路　盤　工（ｸﾗｯｼｬｰﾗﾝ　C-40）t=15cm

歩　道　舗　装

表　層　工（再生細粒度As13/mm）t= 3cm

NO.3+11.00～EP

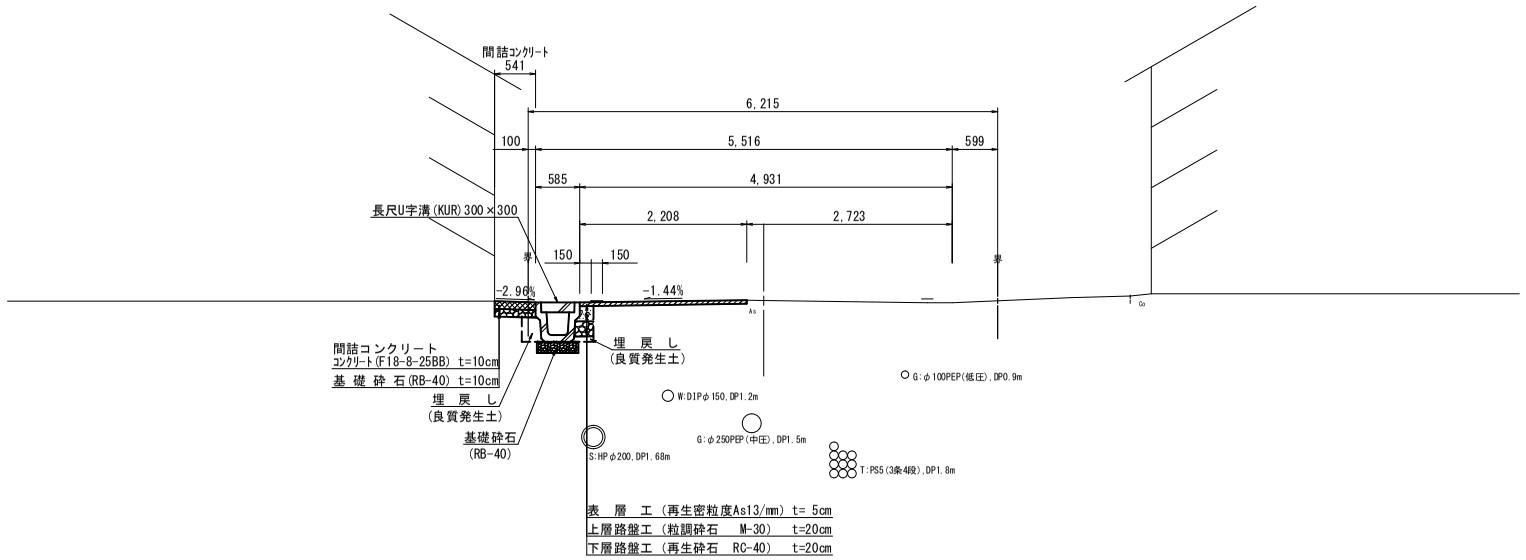

表　層　工（再生密粒度As13/mm）t= 5cm
上層路盤工（粒調砕石　M-30）　t=20cm
下層路盤工（再生砕石　RC-40）　t=20cm

NO.0～NO.3+11.00

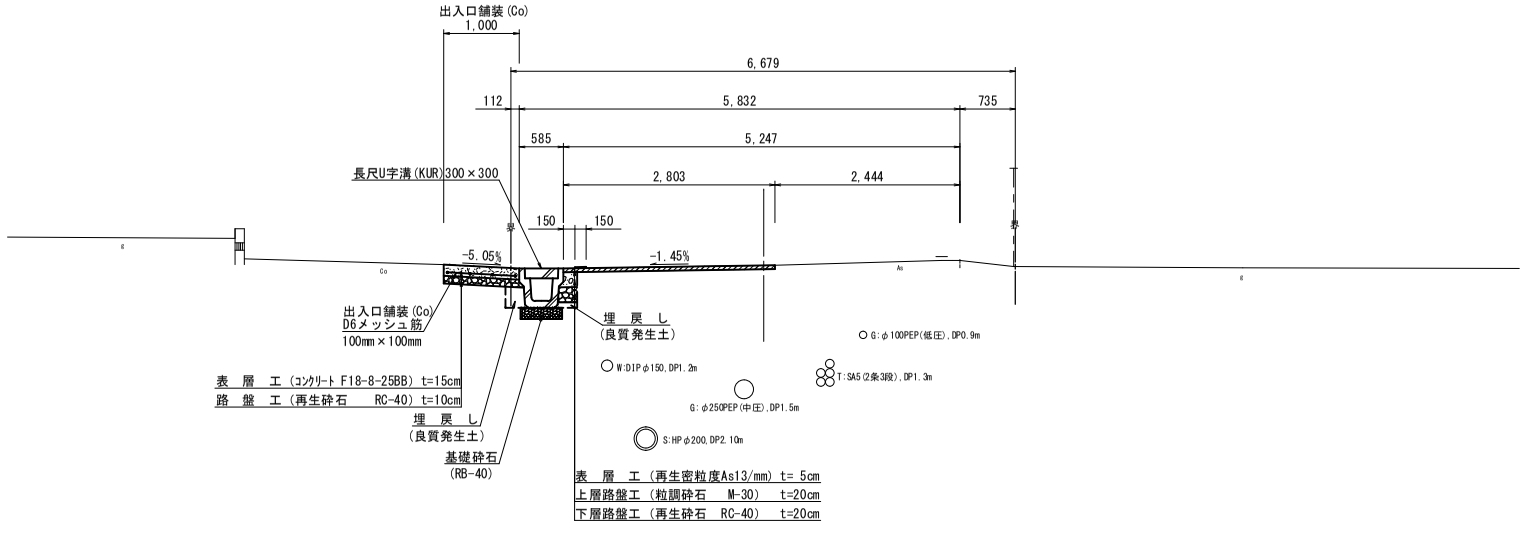

表　層　工（再生密粒度As13/mm）t= 5cm
上層路盤工（粒調砕石　M-30）　t=20cm
下層路盤工（再生砕石　RC-40）　t=20cm

凡　　例	
上水道管	管種　土被り W:DIPφ75,DP1.2m
下水道管	管種　土被り S:HPφ250,DP1.2m
NTT管	管種　土被り T:SA5(2条3段),DP1.2m
ガス管	管種　土被り G:φ150PEP,DP0.8m

※地下埋設管の位置・高さは、台帳等の資料による推定線である。
施工前の各関係機関管理者との事前協議・試掘を行い、埋設管の位置又は土被りを確認し施工する事。

施工年度	令和　　年度
工事名	道建工第　　号 市道Ⅱ級15号線　改良工事
路線名	市道Ⅱ級15号線
工事箇所	土浦市　桜ケ丘町　　地内
図面種別	標準横断面図
縮尺	S=1:50
図面番号	全　12葉の内　4号　(　/　)
内容表示	～

月一年五和令
社会式株量測イセイタ
土浦市